



ČÁST E

Souřadnicový systém S-JTSK, Výškový systém Bpv

Zhotovitel PD: PRAGOPROJEKT, a.s., K Ryšánce 1668/16, 147 54 Praha 4, IČ: 45272387, www.pragoprojekt.cz, datová schránka: 4kifr54
Zpracovatelský útvar: Ateliér Praha I – K Ryšánce 1668/16, 147 54 Praha 4, Tel.: 226 066 111, E-mail: mailbox@pragoprojekt.cz

Navrhl/vypracoval: podpis:	Zodpovědný projektant: podpis:	Ředitel ateliéru Praha I: Ing. Vladimír KONÍČEK	
Technická kontrola: podpis:	Hlavní projektant: Ing. Vladimír KONÍČEK podpis: <i>V. Koníček</i>		

Podzhotovitel PD: IM-PROJEKT, inženýrské a mostní konstrukce, s.r.o., Vodní 970/1, 602 00 Brno, IČ: 27689328, Tel.: 533 446 060-2, E-mail: im-projekt@im-projekt.cz, www.im-projekt.cz

Navrhl/vypracoval: Dle příloh podpis:	Zodpovědný zástupce: Ing. Miroslav TOBEK podpis: <i>M. Tobek</i>	Jednatel společnosti: Ing. Martin VAŠÁK	
Technická kontrola: Mgr. Markéta VANĚČKOVÁ podpis: <i>M. Vaněčková</i>	Hlavní projektant: Ing. Miroslav TOBEK podpis: <i>M. Tobek</i>	Zakázkové číslo: 2019676	

Kraj: STŘEDOČESKÝ	Číslo zakázky: 19-325-0
Místo stavby: K.Ú. SRBSKO U KARLŠTEJNA	Číslo akce: 06-430
Objednatel: KSÚS STŘEDOČESKÉHO KRAJE, P.O., ZBOROVSKÁ 11, 150 21 PRAHA 5	Datum: 08/2023
Název stavby: II/116 A III/11614 SRBSKO, PRŮTAH	Formát: A4
Část: DOKLADOVÁ ČÁST	Měřítko:
Příloha: DOKLADY O PROJEDNÁNÍ S VLASTNÍKY POZEMKŮ A STAVEB	Stupeň: PDPS
	Souprava:
	Číslo přílohy: E.7.5

STAVBA: II/116 a III/11614 Srbsko, průtah

PŘÍLOHA: DOKLADY O PROJEDNÁNÍ S VLASTNÍKY POZEMKŮ A STAVEB

OBSAH:

Příloha	Název přílohy
	Vyjádření vlastníků dotčených pozemků
01	Obec Srbsko, K závěrce 16, 267 18 Srbsko Souhlas vlastníka pozemku ze dne 26.2.2021
02	Tereza Jindrová, Čermákova 1231/4, 120 00 Praha 2- Vinohrady Souhlas vlastníka pozemku ze dne 18.11.2020
03	Tomáš Císař, Svatojanská 61, 267 18 Srbsko Souhlas vlastníka pozemku ze dne 29.12.2020
04	Jaroslav Mlejnek, Svatojanská 56, 267 18 Srbsko Souhlas vlastníka pozemku ze dne 17.3.2021
05	Lucie Mlejnková, Svatojanská 56, 267 18 Srbsko Souhlas vlastníka pozemku ze dne 17.3.2021
06	Jaroslav Hlubuček, K Závěrce 16, 267 18 Srbsko Souhlas vlastníka pozemku ze dne 14.1.2021
07	Ing. Josef Hubinger, Karly Machové 1506, 266 01 Beroun- Město Souhlas vlastníka pozemku ze dne 25.2.2021
08	Pavel Korba, Sinkulova 82/24, 170 00 Praha 4- Podolí Souhlas vlastníka pozemku ze dne 2.3.2021
09	Klement Hrodek, Svatojanská 36, 267 18 Srbsko Souhlas vlastníka pozemku ze dne 7.12.2020
10	Ing. Petr Tesárek, Svatojanská 224, 267 18 Srbsko Vyjádření vlastníka pozemku ze dne 25.2.2021
11	PhDr.Dita Tesárková, Svatojanská 224, 267 18 Srbsko Vyjádření vlastníka pozemku ze dne 25.2021
12	Miroslav Pochman, Svatojanská 107, 267 18 Srbsko Souhlas vlastníka pozemku ze dne 9.12.2020
13	Pavel Kasík, Svatojanská 75, 267 18 Srbsko Souhlas vlastníka pozemku ze dne 20.1.2021
14	Luboš Svoboda, Svatojanská 43, 267 18 Srbsko Souhlas vlastníka pozemku ze dne 12.4.2021
15	Lenka Svobodová, V Náklich 227, 267 18 Srbsko Souhlas vlastníka pozemku ze dne 12.4.2021
16	Alena Horáčková, V Chaloupkách 96, 267 18 Srbsko Souhlas vlastníka pozemku ze dne 24.2.2021
17	Eva Kobíková, V Chaloupkách 186, 267 18 Srbsko Souhlas vlastníka pozemku ze dne 4.12.2020
18	SJM Ing. Jiří Novák a Alena Nováková, Zdiměřická 1451/24, 149 00 Praha 4- Chodov Souhlas vlastníků pozemku ze dne 23.11.2020
19	Vít Novák, Na Výsledku II 1025/8, 140 00 Praha 4 Vyjádření vlastníka pozemku ze dne 16.5.2022
20	Květa Melicharová, V Chaloupkách 187, 267 18 Srbsko Souhlas vlastníka pozemku ze dne 15.3.2021
21	Julie Šenbauerová, V Chaloupkách 123, 267 18 Srbsko Souhlas vlastníka pozemku ze dne 1.12.2020
22	Josef Trpišovský, V Chaloupkách 123, 267 18 Srbsko Souhlas vlastníka pozemku ze dne 1.12.2020
23	Svatava Biskupová, Nad Kapličkou 204, 267 18 Srbsko Souhlas vlastníka pozemku ze dne 13.4.2022
24	Ing. Sandra Biskupová, Nad Kapličkou 204, 267 18 Srbsko Souhlas vlastníka pozemku ze dne 15.4.2022

25	SJM Robin Biskup a Bc. Jana Biskupová, Nad Kapličkou 204, 267 18 Srbsko Souhlas vlastníka pozemku ze dne 13.4.2022
26	Eva Vohanková, Veverkova 1172/33, 170 00 Praha 7- Holešovice Souhlas vlastníka pozemku ze dne 24.12.2020
27	SJM David Ondřích a Věra Ondříchová, Svatojanská 45, 267 18 Srbsko Souhlas vlastníka pozemku ze dne 18.12.2020
28	Zuzana Štemberová, Svatojanská 13, 267 18 Srbsko Souhlas vlastníka pozemku ze dne 13.12.2020
29	Eva Kabátová, Svatojanská 11, 267 18 Srbsko Souhlas vlastníka pozemku ze dne 7.12.2020
30	Jaroslav Bastl, Sokolská 188, 267 18 Srbsko Souhlas vlastníka pozemku ze dne 4.1.2021
31	Blanka Bastlová, Sokolská 188, 267 18 Srbsko Souhlas vlastníka pozemku ze dne 4.1.2021
32	Martina Nováková, Svatojanská 220, 267 18 Srbsko Souhlas vlastníka pozemku ze dne 4.1.2021
33	Leoš Lev, Nad Kapličkou 174, 267 18 Srbsko Souhlas vlastníka pozemku ze dne 24.2.2021
34	Michaela Bendová, Neustupného 1839/8, 155 00 Praha 5- Stodůlky Souhlas vlastníka pozemku ze dne 18.3.2021
35	Robert Kolaja, Trávníčkova 1766/9, 155 00 Praha 5- Stodůlky Souhlas vlastníka pozemku ze dne 18.3.2021
36	Květuše Černá, K Závěrce 53, 267 18 Srbsko Souhlas vlastníka pozemku ze dne 6.1.2021
37	Správa železnic, státní organizace, Dílžďená 1002/7, 110 00 Praha- Nové Město Souhlas vlastníka pozemku S14666/S-1608/2023-SŽ-OŘ PHA-OPS ze dne 18.1.2023
38	Povodí Vltavy s.p., Závod Berounka, Denisovo nábřeží 14, 301 00 Plzeň Souhlas vlastníka pozemku ze dne 8.10.2022
39	Filip Cajthaml, Za Vodou 184, 267 18 Srbsko Souhlas vlastníka pozemku ze dne 16.12.2020
40	Martina Hudečková, Za Vodou 184, 267 18 Srbsko Souhlas vlastníka pozemku ze dne 17.12.2020
41	Martin Nassler, Za Vodou 127, 267 18 Srbsko Souhlas vlastníka pozemku ze dne 6.12.2020
42	Veronika Nasslerová, Za Vodou 127, 267 18 Srbsko Souhlas vlastníka pozemku ze dne 6.12.2020
43	Michal Kýhos, Za Vodou 91, 267 Srbsko Souhlas vlastníka pozemku ze dne 23.2.2021
44	VICTORY, svěřenecký fond, Svěřenecký správce- Ing. Richard Gryga, K Vílkám 1726/10, 107 00 Praha 10 Souhlas vlastníka pozemku ze dne 19.4.2022
	Smlouvy o věcných břemenech
45	GasNet Služby, s.r.o., Plynárenská 499/1, 602 00 BRNO Krajská správa a údržba silnic Středočeského kraje, Zborovská 11, 150 00 Praha 5 Smlouva o smlouvě budoucí o zřízení věcného břemene č. 8800101693_3/BVB/P ze dne 19.10.2021
46	GasNet Služby, s.r.o., Plynárenská 499/1, 602 00 BRNO Obec Srbsko, K Závěrce 16, 267 18 Srbsko Smlouva o smlouvě budoucí o zřízení věcného břemene č. 8800101693_1/BVB/P ze dne 19.10.2021
47	GasNet Služby, s.r.o., Plynárenská 499/1, 602 00 BRNO Miroslav Pochman, Svatojanská 107, 267 18 Srbsko Smlouva o smlouvě budoucí o zřízení věcného břemene na pozemku p.č.32/1 č.8800101693_2/BVB/P ze dne 19.10.2021
48	Povodí Vltavy, s.p., Holečkova 3178/8, 150 00 Praha 5 - Smíchov Obec Srbsko, K Závěrce 16, 267 18 Srbsko Smlouva o budoucí smlouvě o zřízení služebnosti č. PVL-873/2021/SML ze dne 11.10.2021
49	Správa železnic, státní organizace, Dílžďená 1002/7, 110 00 Praha - Nové Město Obec Srbsko, K Závěrce 16, 267 18 Srbsko Smlouva o smlouvě budoucí o zřízení věcného břemene - služebnosti č.j. 40030/2022-SŽ-OŘ PHA-OP ze dne 8.6.2023

II/116 A III/11614 SRBSKO, PRŮTAH

SITUACE DOTČENÝCH PARCEL

LEGENDA:



NOVÝ STAV

TRVALÝ ZÁBOR BEZ VÝK. (KSÚS SK)

TRVALÝ ZÁBOR S VÝKUPEM (KSÚS SK)

DOČASNÝ ZÁBOR BEZ VÝKUPU (KSÚS SK)

TRVALÝ ZÁBOR BEZ VÝKUPU (OBEC SRBSKO)

TRVALÝ ZÁBOR S VÝKUPEM (OBEC SRBSKO)

DOČ. ZÁBOR BEZ VÝKUPU (OBEC SRBSKO) ZÁJMŮVÝ POZEMEK

ČÍSLO SLOUPCE VÝPISU DOTČENÝCH PARCEL

ČÍSLO ZÁBORU

ČÍSLO ZÁBORU

ČÍSLO ZÁBORU

ČÍSLO ZÁBORU

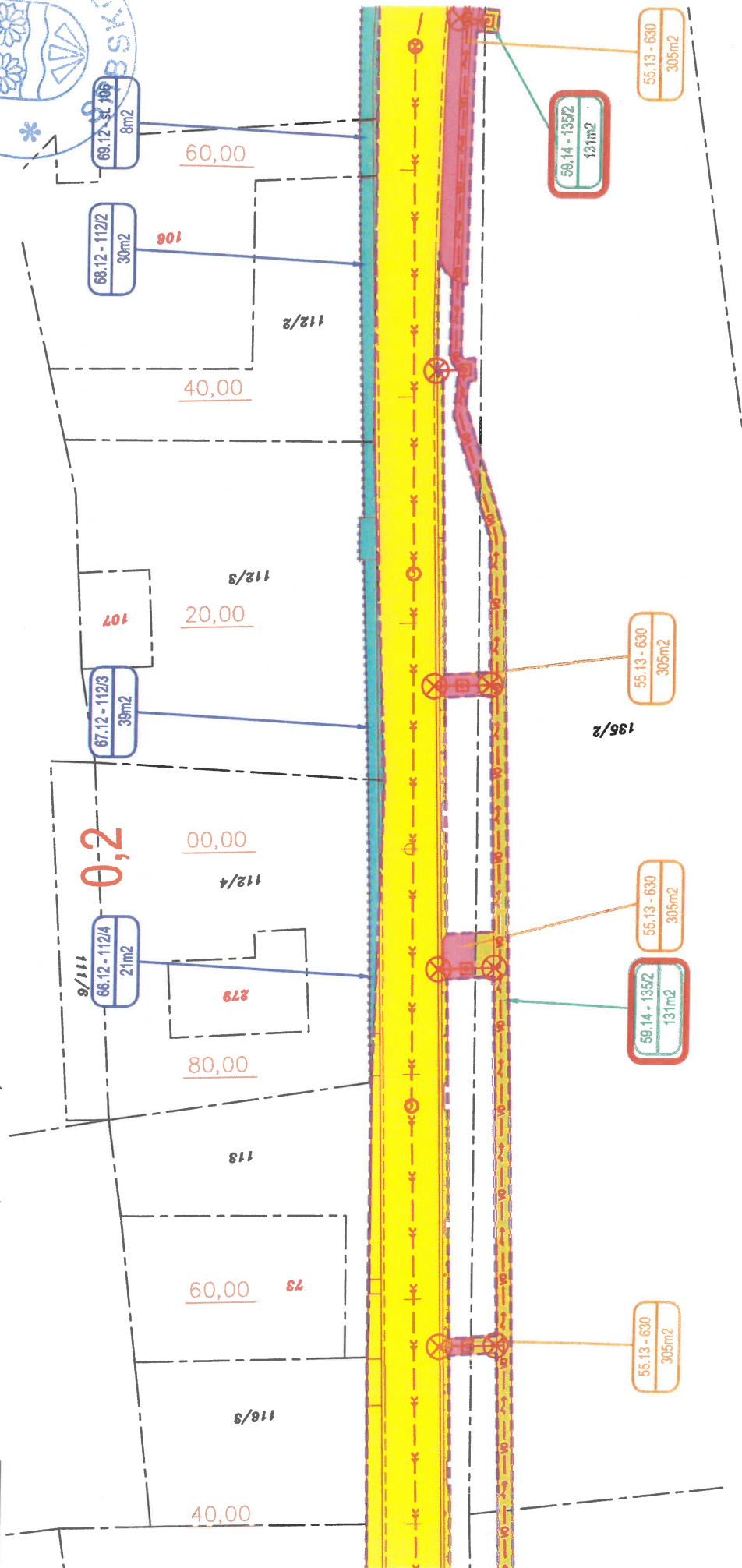
ČÍSLO ZÁBORU

SOUHLAS S NAVRHOVANÝM STAVEBNÍM ZÁMĚREM DLE §184a
OBEC SRBSKO, JAKO VLASTNÍK POZEMKU P.Č. 135/2 V K.Ú. SRBSKO, SOUHLASÍ

- S VÝŠE UVEDENÝM STAVEBNÍM ZÁMĚREM
- S TRVALÝM A DOČASNÝM ZÁBOREM POZEMKU V NAVRŽENÉM ROZSAHU

DATUM: 26.2.2021


PODPIS:



II/116 A III/11614 SRBSKO, PRŮTAH

SITUACE DOTČENÝCH PARCEL

LEGENDA:



NOVÝ STAV

ZÁBOR – POZEMKY ČR A SK

ZÁBOR – POZEMKY OBCE SRBSKO

ZÁBOR – SOUKROMÉ POZEMKY

TRVALÝ ZÁBOR BEZ VÝKUPU (OBEC SRBSKO)

TRVALÝ ZÁBOR S VÝKUPEM (OBEC SRBSKO)



DOČ. ZÁBOR BEZ VÝKUPU (OBEC SRBSKO)
ZÁJMUVÝ POZEMEK



ČÍSLO SLOUPCE VÝPISU DOTČENÝCH PARCEL

ČÍSLO ZÁBORU

ČÍSLO POZEMKOVÉ/STAVEBNÍ PARCELY
KATASTRU NEMOVITOSTÍ



PLOCHA ZÁBORU

SOUHLAS S NAVRHOVANÝM STAVEBNÍM ZÁMĚREM DLE §184a
ZÁKONA Č. 183/2006 SB. V PLATNÉM ZNĚNÍ

OBEC SRBSKO, JAKO VLASTNÍK POZEMKU P.Č. 133 V K.Ú. SRBSKO, SOUHLASÍ

– S VÝŠE UVEDENÝM STAVEBNÍM ZÁMĚREM

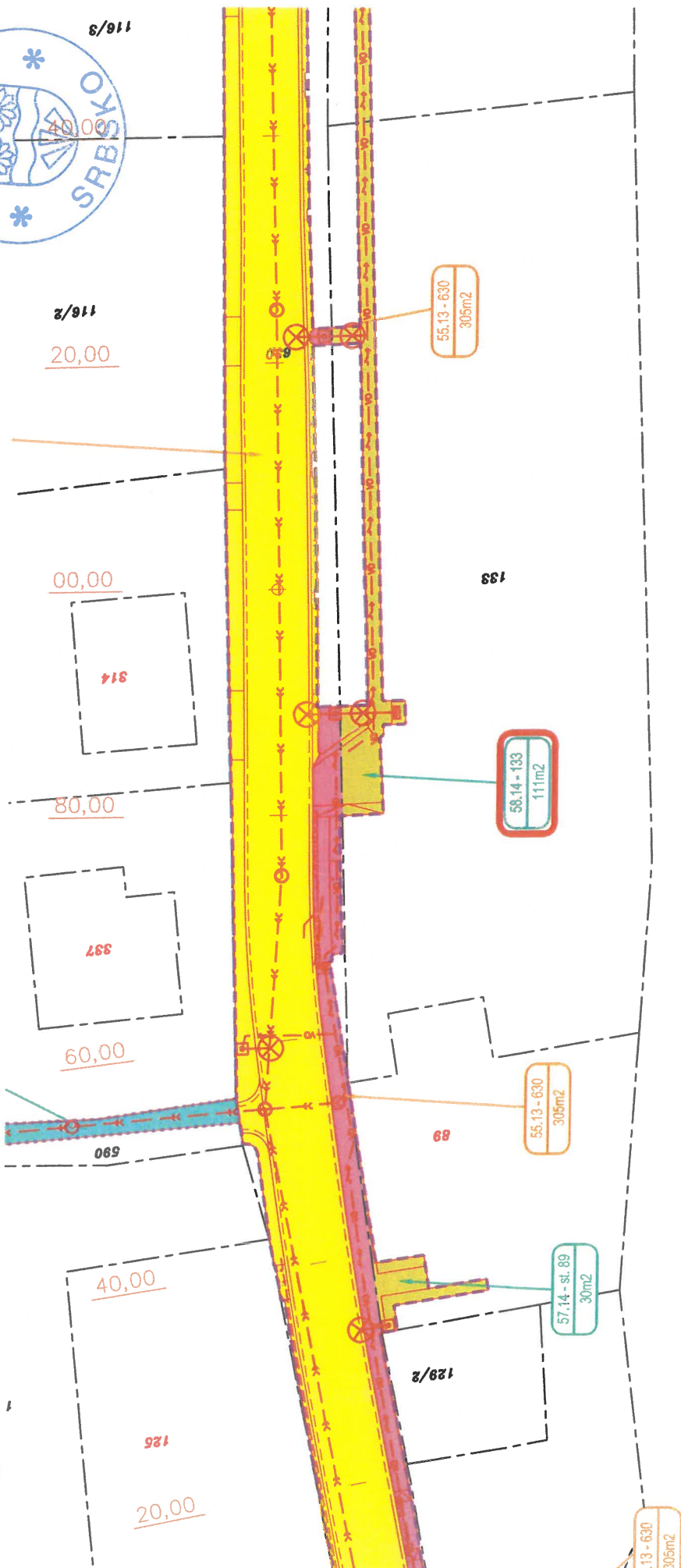

– S TRVALÝM ZÁBOREM POZEMKU V NAVRŽENÉM ROZSAHU

DATUM:

16.2.2021

PODPIS:

116/3



III/116 A III/11614 SRBSKO, PRŮTAH

SITUACE DOTČENÝCH PÁRCEL

LEGENDA:



NOVÝ STAV



ZÁBOR – POZEMKY ČR A SK



ZÁBOR – POZEMKY OBCE SRBSKO



ZÁBOR – SOUKROMÉ POZEMKY



TRVALÝ ZÁBOR BEZ VÝKUPU (KSÚS SK)



TRVALÝ ZÁBOR S VÝKUPEM (KSÚS SK)

DOČASNÝ ZÁBOR BEZ VÝKUPU (KSÚS SK) ZÁKONA Č. 183/2006 SB. V PLATNÉM ZNĚNÍ

ZÁJMOVÝ POZEMEK

ČÍSLO SLOUPCE VÝPISU DOTČENÝCH PARCEL

ČÍSLO ZÁBORU

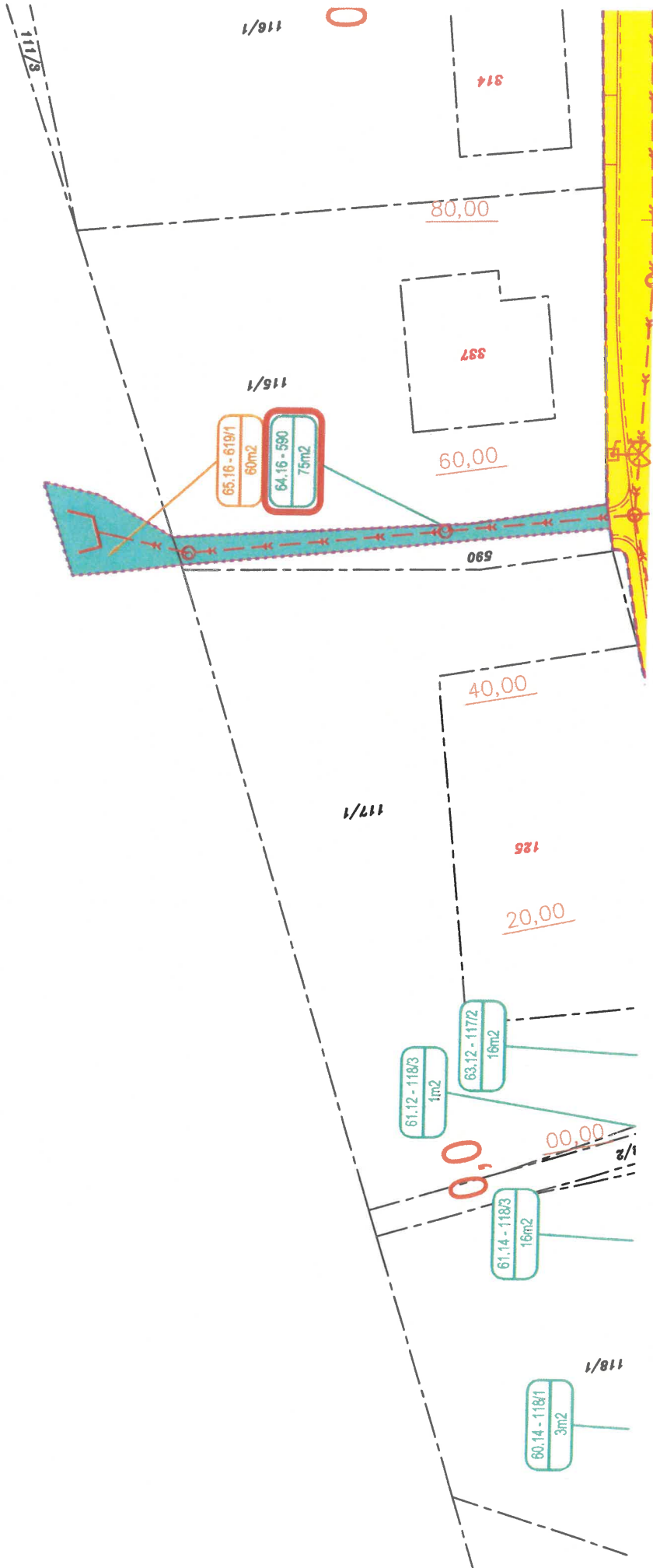
ČÍSLO POZEMKOVÉ/STAVEBNÍ PARCELY
KATASTRU NEMOVITOSTÍ



PLOCHA ZÁBORU

PODPIS:


DATUM: 26.2.2021



II/116 A III/11614 SRBSKO, PRŮTAH

SITUACE DOTČENÝCH PARCEL

LEGENDA:



NOVÝ STAV

TRVALÝ ZÁBOR BEZ VÝK. (KSÚS SK)

TRVALÝ ZÁBOR S VÝKUPEM (KSÚS SK)

DOČASNÝ ZÁBOR BEZ VÝKUPU (KSÚS SK)

TRVALÝ ZÁBOR BEZ VÝKUPU (OBEC SRBSKO)

TRVALÝ ZÁBOR S VÝKUPEM (OBEC SRBSKO)



DOČ. ZÁBOR BEZ VÝKUPU (OBEC SRBSKO) ZÁKONA Č. 183/2006 SB. V PLATNÉM ZNĚNÍ
ZÁJMOVÝ POZEMEK

ČÍSLO SLOUPCE VÝPISU DOTČENÝCH PARCEL

ČÍSLO SLOUPCE VÝPISU DOTČENÝCH PARCEL

ČÍSLO SLOUPCE VÝPISU DOTČENÝCH PARCEL

ČÍSLO SLOUPCE VÝPISU DOTČENÝCH PARCEL

ČÍSLO SLOUPCE VÝPISU DOTČENÝCH PARCEL

ČÍSLO SLOUPCE VÝPISU DOTČENÝCH PARCEL

ČÍSLO SLOUPCE VÝPISU DOTČENÝCH PARCEL

SOUHLAS S NAVRHOVANÝM STAVEBNÍM ZÁMĚREM DLE §184a
OBEC SRBSKO, JAKO VLASTNÍK POZEMKŮ P.Č. st. 89; 118/1; 118/3; 118/2 A 117/2 V K.Ú. SRBSKO, SOUHLASÍ

– S VÝŠE UVEDENÝM STAVEBNÍM ZÁMĚREM
– S TRVALÝM A DOČASNÝM ZÁBOREM POZEMKŮ V NAVRŽENÉM ROZSAHU

PODPIS: *[Signature]*
DATUM: *26.2.2021*

ČÍSLO POZEMKOVÉ/STAVEBNÍ PARCELY
KATASTRU NEMOVITOSTÍ

ČÍSLO POZEMKOVÉ/STAVEBNÍ PARCELY
KATASTRU NEMOVITOSTÍ

ČÍSLO POZEMKOVÉ/STAVEBNÍ PARCELY
KATASTRU NEMOVITOSTÍ

ČÍSLO POZEMKOVÉ/STAVEBNÍ PARCELY
KATASTRU NEMOVITOSTÍ

ČÍSLO POZEMKOVÉ/STAVEBNÍ PARCELY
KATASTRU NEMOVITOSTÍ

ČÍSLO POZEMKOVÉ/STAVEBNÍ PARCELY
KATASTRU NEMOVITOSTÍ

ČÍSLO POZEMKOVÉ/STAVEBNÍ PARCELY
KATASTRU NEMOVITOSTÍ

ČÍSLO POZEMKOVÉ/STAVEBNÍ PARCELY
KATASTRU NEMOVITOSTÍ

ČÍSLO POZEMKOVÉ/STAVEBNÍ PARCELY
KATASTRU NEMOVITOSTÍ

ČÍSLO POZEMKOVÉ/STAVEBNÍ PARCELY
KATASTRU NEMOVITOSTÍ

ČÍSLO POZEMKOVÉ/STAVEBNÍ PARCELY
KATASTRU NEMOVITOSTÍ

ČÍSLO POZEMKOVÉ/STAVEBNÍ PARCELY
KATASTRU NEMOVITOSTÍ

ČÍSLO POZEMKOVÉ/STAVEBNÍ PARCELY
KATASTRU NEMOVITOSTÍ

ČÍSLO POZEMKOVÉ/STAVEBNÍ PARCELY
KATASTRU NEMOVITOSTÍ

ČÍSLO POZEMKOVÉ/STAVEBNÍ PARCELY
KATASTRU NEMOVITOSTÍ

ČÍSLO POZEMKOVÉ/STAVEBNÍ PARCELY
KATASTRU NEMOVITOSTÍ

ČÍSLO POZEMKOVÉ/STAVEBNÍ PARCELY
KATASTRU NEMOVITOSTÍ

ČÍSLO POZEMKOVÉ/STAVEBNÍ PARCELY
KATASTRU NEMOVITOSTÍ

ČÍSLO POZEMKOVÉ/STAVEBNÍ PARCELY
KATASTRU NEMOVITOSTÍ

ČÍSLO POZEMKOVÉ/STAVEBNÍ PARCELY
KATASTRU NEMOVITOSTÍ

ČÍSLO POZEMKOVÉ/STAVEBNÍ PARCELY
KATASTRU NEMOVITOSTÍ

ČÍSLO POZEMKOVÉ/STAVEBNÍ PARCELY
KATASTRU NEMOVITOSTÍ

ČÍSLO POZEMKOVÉ/STAVEBNÍ PARCELY
KATASTRU NEMOVITOSTÍ

ČÍSLO POZEMKOVÉ/STAVEBNÍ PARCELY
KATASTRU NEMOVITOSTÍ

ČÍSLO POZEMKOVÉ/STAVEBNÍ PARCELY
KATASTRU NEMOVITOSTÍ

ČÍSLO POZEMKOVÉ/STAVEBNÍ PARCELY
KATASTRU NEMOVITOSTÍ

ČÍSLO POZEMKOVÉ/STAVEBNÍ PARCELY
KATASTRU NEMOVITOSTÍ

ČÍSLO POZEMKOVÉ/STAVEBNÍ PARCELY
KATASTRU NEMOVITOSTÍ

ČÍSLO POZEMKOVÉ/STAVEBNÍ PARCELY
KATASTRU NEMOVITOSTÍ

ČÍSLO POZEMKOVÉ/STAVEBNÍ PARCELY
KATASTRU NEMOVITOSTÍ

ČÍSLO POZEMKOVÉ/STAVEBNÍ PARCELY
KATASTRU NEMOVITOSTÍ

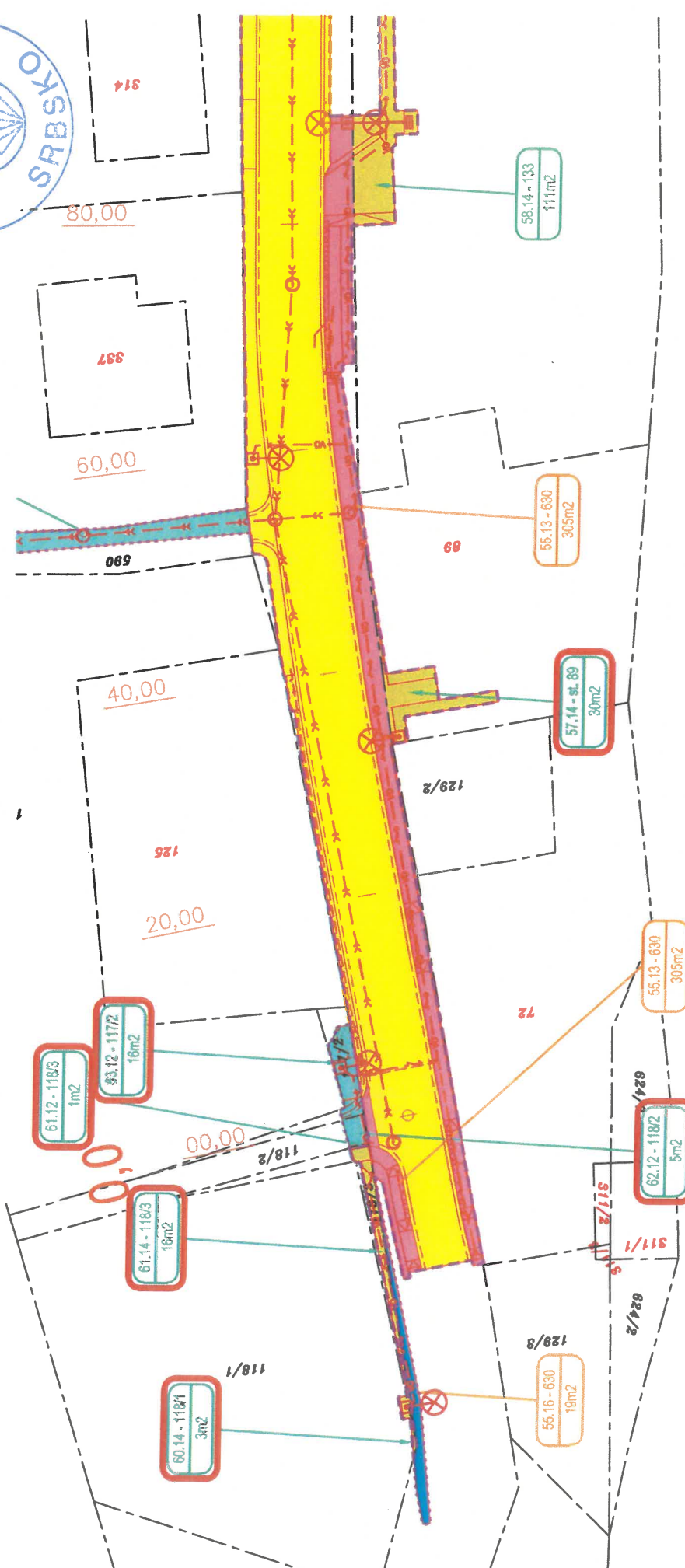
ČÍSLO POZEMKOVÉ/STAVEBNÍ PARCELY
KATASTRU NEMOVITOSTÍ

ČÍSLO POZEMKOVÉ/STAVEBNÍ PARCELY
KATASTRU NEMOVITOSTÍ

ČÍSLO POZEMKOVÉ/STAVEBNÍ PARCELY
KATASTRU NEMOVITOSTÍ

ČÍSLO POZEMKOVÉ/STAVEBNÍ PARCELY
KATASTRU NEMOVITOSTÍ

ČÍSLO POZEMKOVÉ/STAVEBNÍ PARCELY
KATASTRU NEMOVITOSTÍ







2/88

II/116 A III/11614 SRBSKO, PRŮTAH

SITUACE DOTČENÝCH PARCEL

LEGENDA:

-  NOVÝ STAV
-  ZÁBOR – POZEMKY ČR A SK
-  ZÁBOR – POZEMKY OBCE SRBSKO
-  ZÁBOR – SOUKROMÉ POZEMKY
-  TRVALÝ ZÁBOR BEZ VÝKUPU (KSÚS SK)
-  TRVALÝ ZÁBOR S VÝKUPEM (KSÚS SK)



DOČASNÝ ZÁBOR BEZ VÝKUPU (KSÚS SK)
ZÁJMOVÝ POZEMEK



ČÍSLO SLOUPCE VÝPISU DOTČENÝCH PARCEL

ČÍSLO ZÁBORU

ČÍSLO POZEMKOVÉ/STAVEBNÍ PARCELY
KATASTRU NEMOVITOSTÍ

PLOCHA ZÁBORU



SOUHLAS S NAVRHOVANÝM STAVEBNÍM ZÁMĚREM DLE §184a
ZÁKONA Č. 183/2006 SB. V PLATNÉM ZNĚNÍ

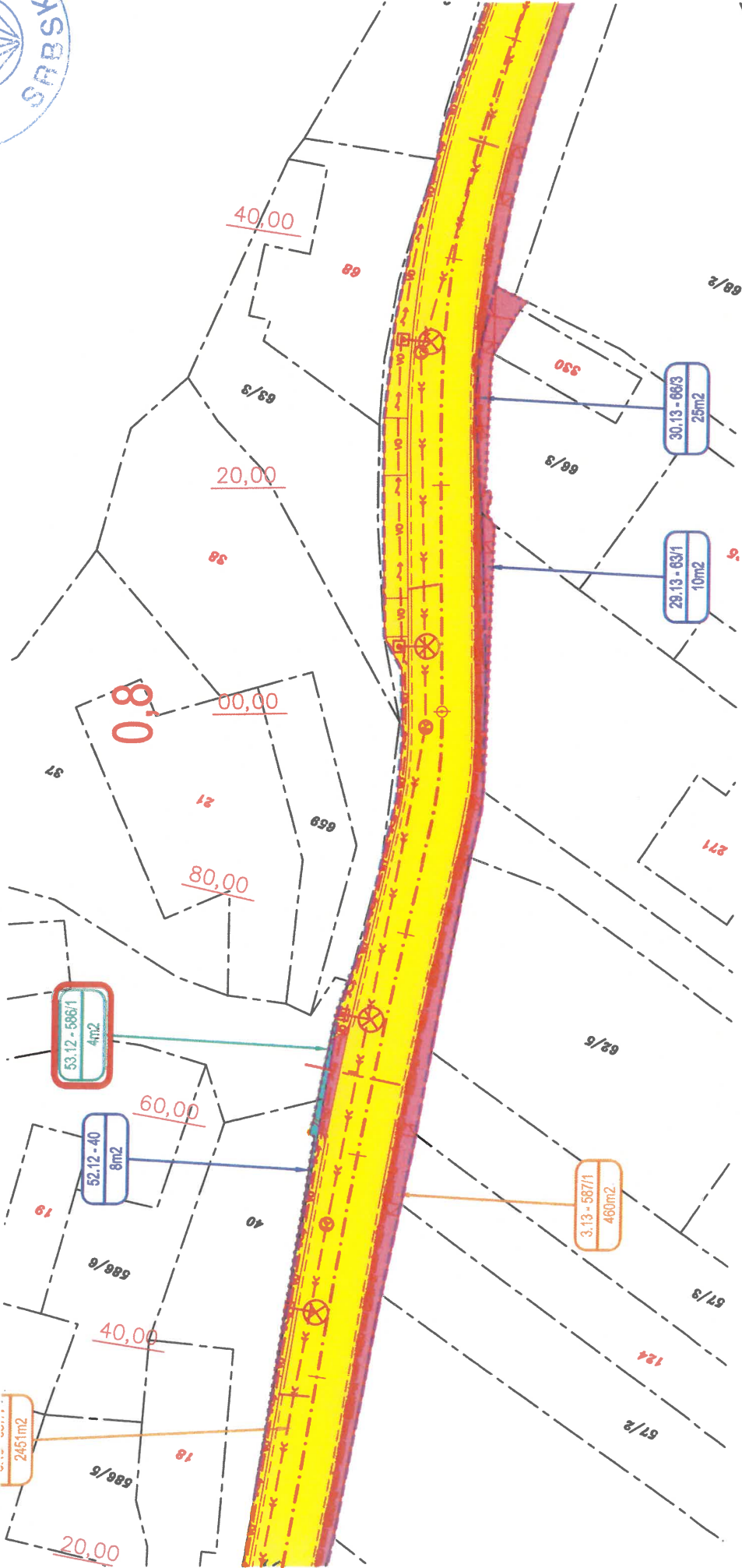
OBEC SRBSKO, JAKO VLASTNÍK POZEMKU P.Č. 586/1 V K.Ú. SRBSKO, SOUHLASÍ

– S VÝŠE UVEDENÝM STAVEBNÍM ZÁMĚREM

– S DOČASNÝM ZÁBOREM POZEMKU V NAVRŽENÉM ROZSAHU

DATUM: 26.2.2021

PODPIS:



SITUACE DOTČENÝCH PARCEL

NOVÝ STAV

TRVALÝ ZÁBOR BEZ VÝK. (KSÚS SK) ¹ÁČELO ZÁBORU:

TRVALÝ ZÁBOR S VÝKUPEM (KSÚS SK)

DOČASNÝ ZÁBOR BEZ VÝKUPU (KSÚS SK)

TRVALÝ ZÁBOR BEZ VÝKUPU (OBEC SRBSKO)

TRVALÝ ZÁBOR S VÝKUPEM (OBEC SRBSKO)

ČÍSLO SLOUPCE VÝPISU DOTČENÝCH PARCEL

ČÍSLO POZEMKOVÉ/STAVEBNÍ PARCELY
KATASTRU NEMOVITOSTÍ

45m² → PLOCHA ZÁBORU

SOULHAS S NAVRHOVANÝM STAVEBNÍM ZÁMĚREM DLE §184a
ZÁKONA Č. 183/2006 SB. V PLATNÉM ZNĚNÍ

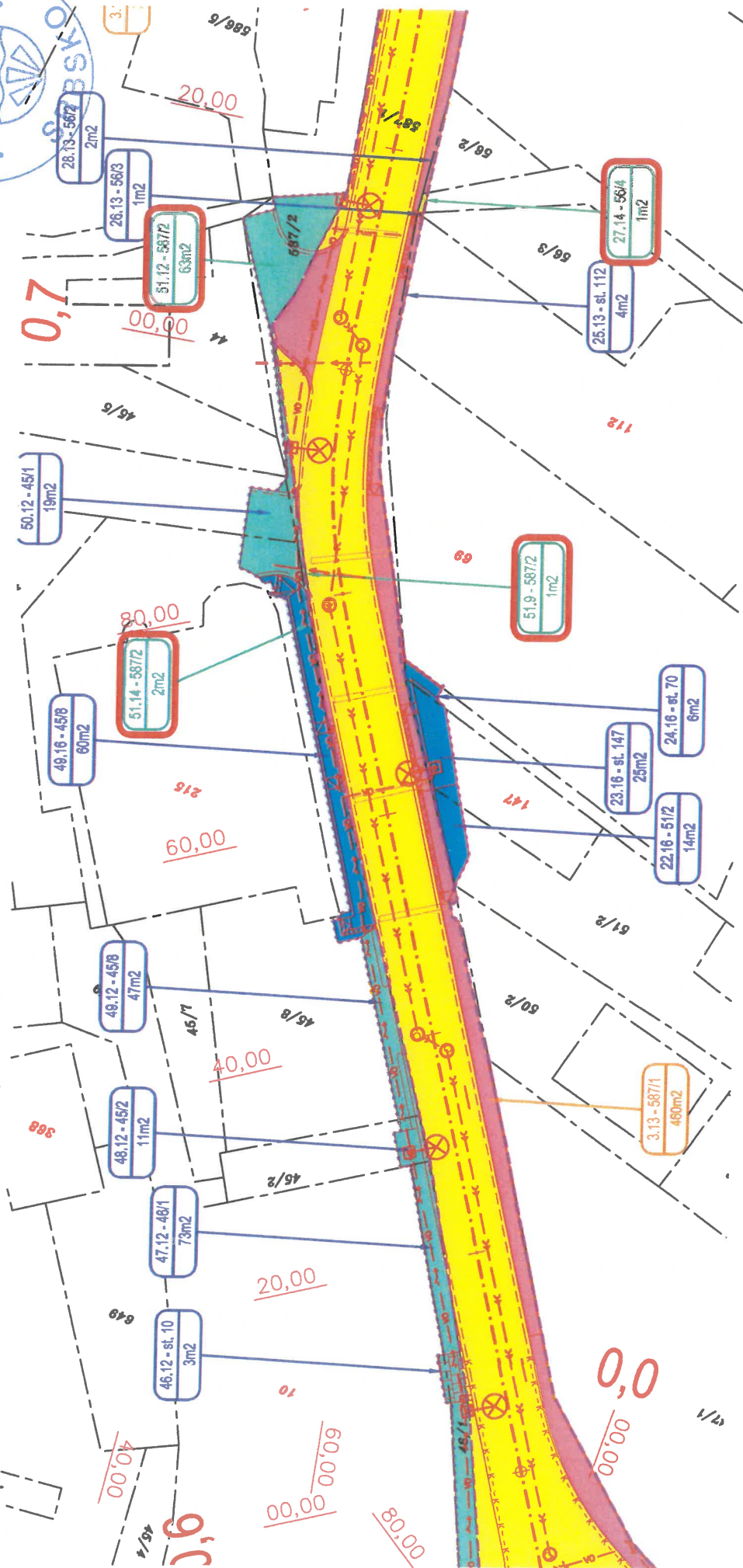
OBEC SRBSKO, JAKO VLASTNÍK POZEMKU P.Č. 56/4 A 587/2 V K.Ú. SRBSKO, SOUHLASÍ

– S TRVALÝM A DOČASNÝM ZÁBŮRŮM POZEMKŮ V NAVRŽENÉM ROZSAHU

DATUM: 26.2.2021

26.2.2021


28.13.567
2m2



II/116 A III/11614 SRBSKO, PRŮTAH

SITUACE DOTČENÝCH PARCEL

LEGENDA:



NOVÝ STAV

TRVALÝ ZÁBOR BEZ VÝK.

TRVALÝ ZÁBOR S VÝKUPEM

DOČASNÝ ZÁBOR BEZ VÝKUPU

TRVALÝ ZÁBOR BEZ VÝKUPU

TRVALÝ ZÁBOR S VÝKUPEM



DOČ. ZÁBOR BEZ VÝKUPU (OBEC SRBSKO)

ZÁJMOVÝ POZEMEK

ČÍSLO SLOUPCE VÝPISU DOTČENÝCH PARCEL

TRVALÝ ZÁBOR BEZ VÝK. (KSÚS SK)

TRVALÝ ZÁBOR S VÝKUPEM (KSÚS SK)

DOČASNÝ ZÁBOR BEZ VÝKUPU (KSÚS SK)

TRVALÝ ZÁBOR BEZ VÝKUPU (OBEC SRBSKO)

TRVALÝ ZÁBOR S VÝKUPEM (OBEC SRBSKO)

SOUHLAS S NAVRHOVANÝM STAVEBNÍM ZÁMĚREM DLE §184a

ZÁKONA Č. 183/2006 SB. V PLATNÉM ZNĚNÍ

OBEC SRBSKO, JAKO VLASTNÍK POZEMKU P.Č. 585/3 V K.Ú. SRBSKO, SOUHLASÍ

- S VÝŠE UVEDENÝM STAVEBNÍM ZÁMĚREM

- S TRVALÝM ZÁBOREM POZEMKU V NAVRŽENÉM ROZSAHU

DATUM: 26.2.2021

PODPIS:



II/116 A III/11614 SRBSKO, PRŮTAH

SITUACE DOTČENÝCH PARCEL

LEGENDA:

- NOVÝ STAV
- ZÁBOR – POZEMKY ČR A SK
- ZÁBOR – POZEMKY OBCE SRBSKO
- ZÁBOR – SOUKROMÉ POZEMKY
- TRVALÝ ZÁBOR BEZ VÝKUPU (KSÚS SK)
- TRVALÝ ZÁBOR S VÝKUPEM (KSÚS SK)

- DOČASNÝ ZÁBOR BEZ VÝKUPU (KSÚS SK)
- ZÁJMOVÝ POZEMEK
- ČÍSLO SLOUPCE VÝPISU DOTČENÝCH PARCEL
- ČÍSLO ZÁBORU
- ČÍSLO POZEMKOVÉ/STAVEBNÍ PARCELY
- KATASTRU NEMOVITOSTÍ
- PLOCHA ZÁBORU

SOUHLAS S NAVRHOVANÝM STAVEBNÍM ZÁMĚREM DLE §184d ZÁKONA Č. 183/2006 SB. V PLATNÉM ZNĚNÍ

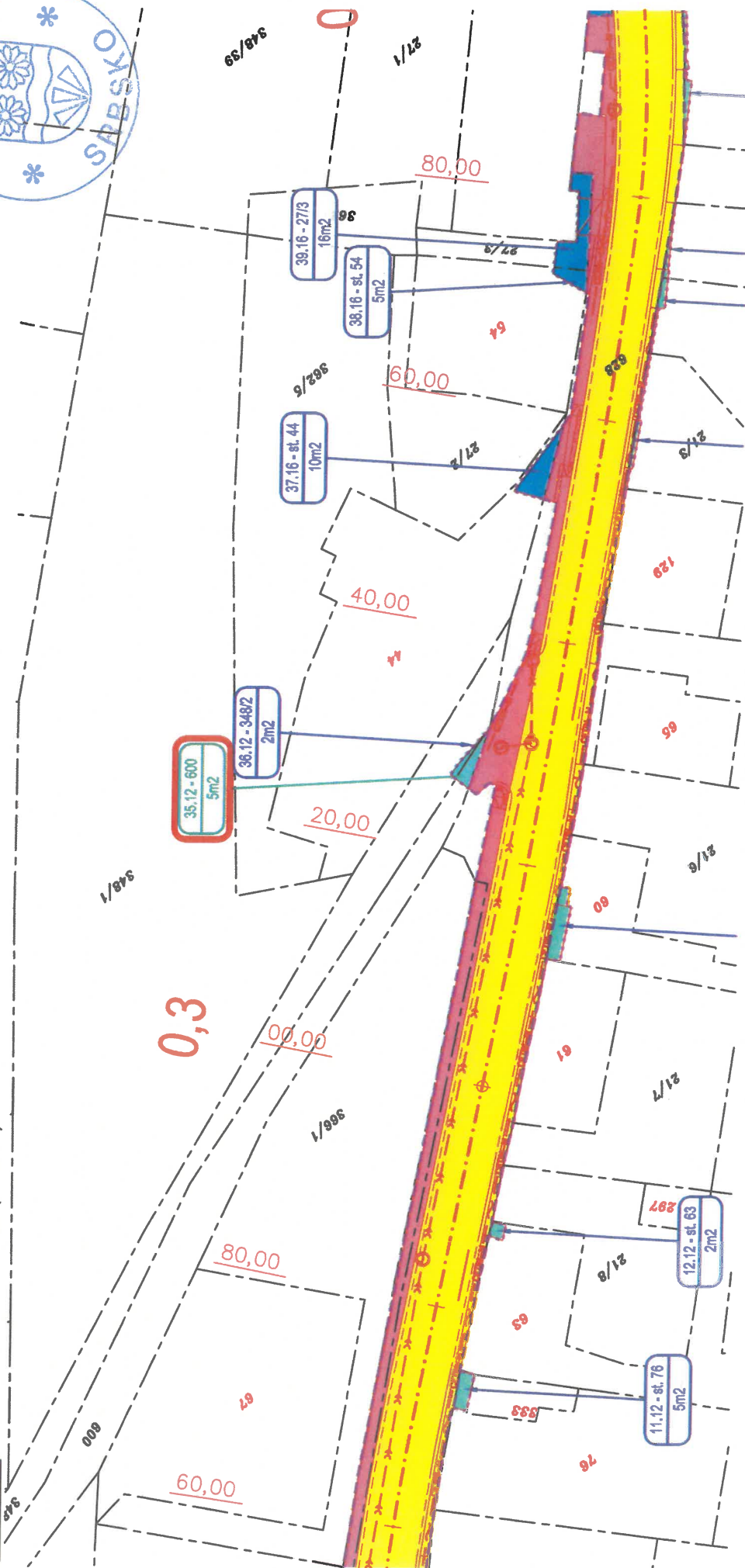
OBEC SRBSKO, JAKO VLASTNÍK POZEMKU P.Č. 600 V K.Ú. SRBSKO, SOUHLASÍ

– S VÝŠE UVEDENÝM STAVEBNÍM ZÁMĚREM

– S DOČASNÝM ZÁBOREM POZEMKU V NAVRŽENÉM ROZSAHU

DATUM:


PODPIS:



II/116 A III/11614 SRBSKO, PRŮTAH

SITUACE DOTČENÝCH PARCEL

LEGENDA:



ČÍSLO SLOUPCE VÝPISU DOTČENÝCH PARCEL

ČÍSLO ZÁBORU

ČÍSLO POZEMKOVÉ/STAVEBNÍ PARCELY
KATASTRU NEMOVITOSTÍ

PLOCHA ZÁBORU


SOUHLAS S NAVRHOVANÝM STAVEBNÍM ZÁMĚREM DLE §184a

ZÁKONA Č. 183/2006 SB. V PLATNÉM ZNĚNÍ

OBEC SRBSKO, JAKO VLASTNÍK POZEMKŮ P.Č. 19/7 A 19/38 V K.Ú. SRBSKO, SOUHLASÍ

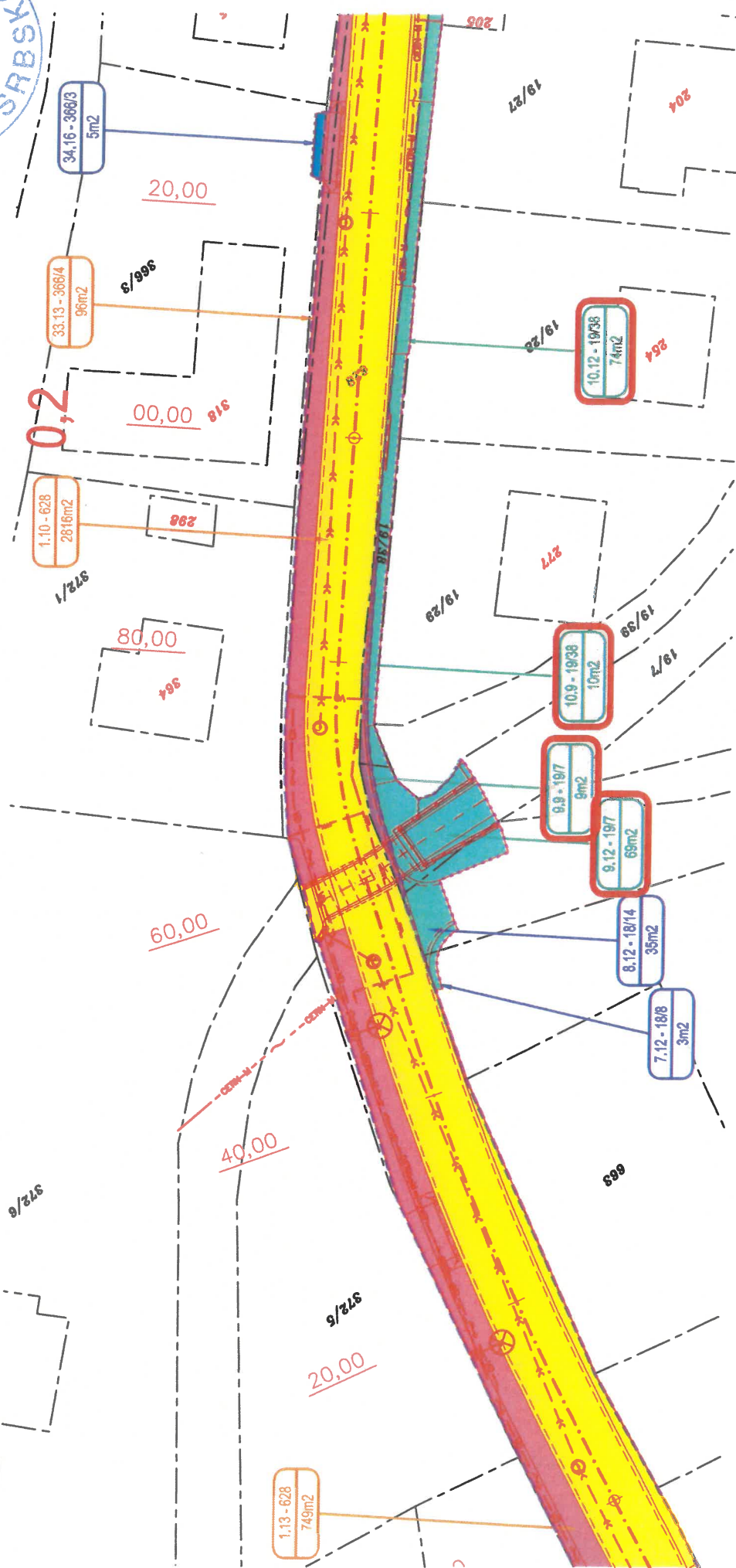
– S VÝŠE UVEDENÝM STAVEBNÍM ZÁMĚREM

– S TRVALÝM A DOČASNÝM ZÁBOREM POZEMKŮ V NAVRŽENÉM ROZSAHU



PODPIS:


DATUM: 26.2.2021



II/116 A III/11614 SRBSKO, PRŮTAH

SITUACE DOTČENÝCH PARCEL

LEGENDA:



DOČASNÝ ZÁBOR BEZ VÝKUPU (KSÚS SK)

ZÁJMUVÝ POZEMEK

ČÍSLO SLOUPCE VÝPISU DOTČENÝCH PARCEL

ČÍSLO ZÁBORU

ČÍSLO POZEMKOVÉ/STAVEBNÍ PARCELY KATASTRU NEMOVITOSTÍ

PLOCHA ZÁBORU

0,00 25,00 45m2

SOUHLAS S NAVRHOVANÝM STAVEBNÍM ZÁMĚREM DLE §184a

ZÁKONA Č. 183/2006 SB. V PLATNÉM ZNĚNÍ

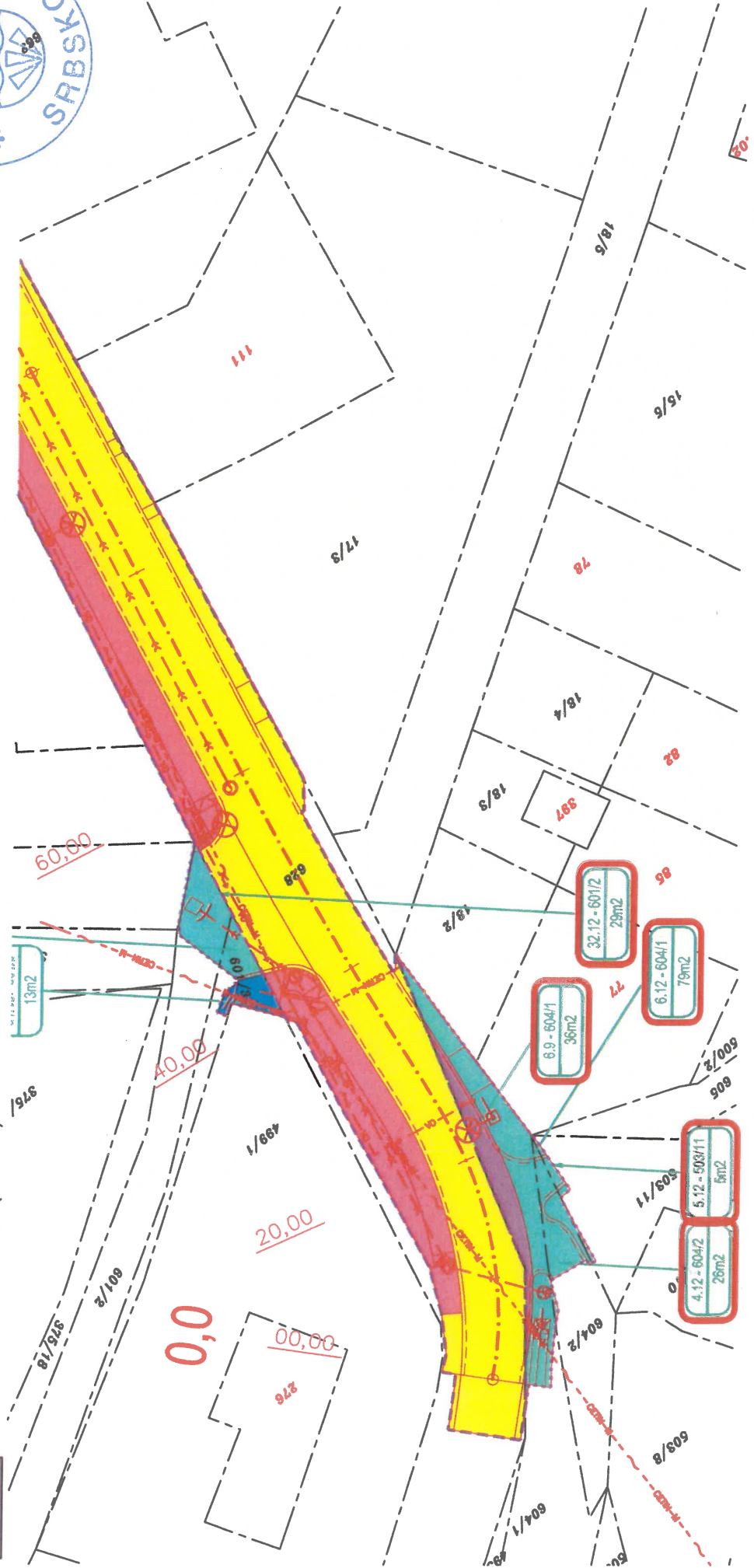
OBEC SRBSKO, JAKO VLASTNÍK POZEMKŮ P.Č. 604/2; 503/11; 604/1 A 601/2 V K.Ú. SRBSKO, SOUHLASÍ

- S VÝŠE UVEDENÝM STAVEBNÍM ZÁMĚREM

- S TRVALÝM A DOČASNÝM ZÁBOREM POZEMKŮ V NAVRŽENÉM ROZSAHU

PODPIS: *H. Biskup*

DATUM: 16.2.2021



Vyjádření vlastníka pozemku

Stavba: II/116 a III/11614 Srbsko, průtah

Účel: Trvalý zábor
Dočasný zábor
Sousední pozemek

Vlastník pozemku

Jméno	Tereza Jindrová
Adresa	Čermákova 1231/4, 120 00 Praha 2- Vinohrady
Telefon*	733 161 427
E-mail*	TEREZA.JINDRA@GMAIL.COM

*prosím o vyplnění telefonního čísla a e-mailové adresy, na kterých bychom Vás mohli případně kontaktovat

Pozemky

ORP	Beroun
Obec	Srbsko
Katastrální území	Srbsko u Karlštejna

Číslo parcely		LV	Druh pozemku	Výměra m ²	Dočasný zábor m ²	Trvalý zábor m ²
KN	ZE					
18/8		373	Zahrada	1412	3	-

Vyjádření vlastníka pozemku

S realizací stavby v navrženém rozsahu

(souhlasím – nesouhlasím).....SOUHLASÍM.....

Připomínky vlastníka:

UPOZORNĚNÍ, ŽE MAPOVÝ ZODKAD
KATASTRU NA SITUACNÍM PLÁNU
NEVÍ AKTUÁLNÍ

Podpis vlastníka (zákonného zástupce):..........

Datum:.....18. 11. 2020.....

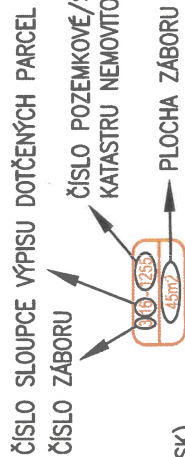

Vyplněné vyjádření zašlete, prosím, na adresu:

IM-Projekt, inženýrské a mostní konstrukce, s.r.o.
Vodní 1
602 00 Brno

II/116 A III/11614 SRBSKO, PRŮTAH

SITUACE DOTČENÝCH PARCEL

LEGENDA:



ČÍSLO POZEMKOVÉ/STAVEBNÍ PARCELY
 KATASTRU NEMOVITOSTÍ

PLOCHA ZÁBORU

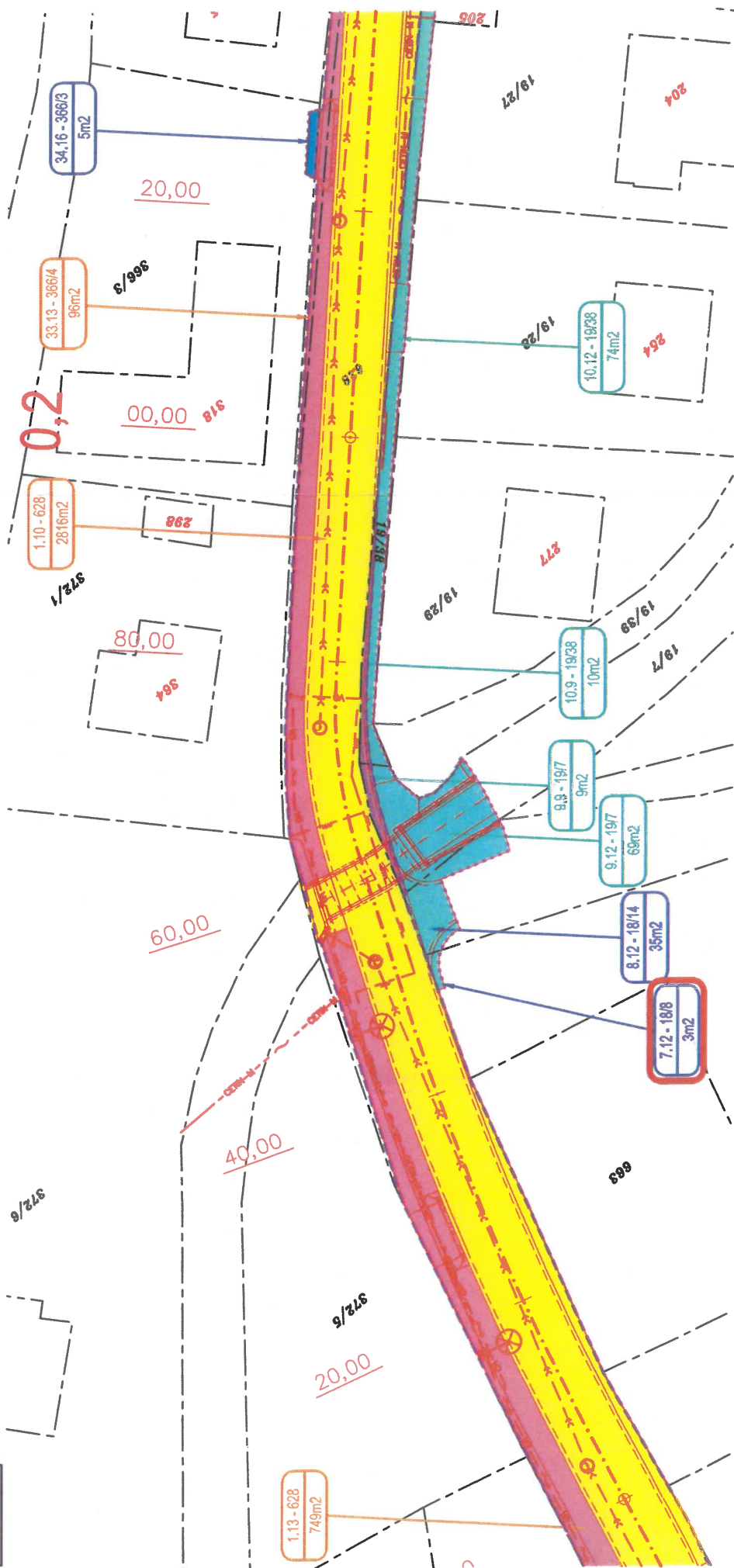
SOUHLAS S NAVRHOVANÝM STAVEBNÍM ZÁMĚREM DLE §184a
 ZÁKONA Č. 183/2006 SB. V PLATNÉM ZNĚNÍ

TEREZA JINDROVÁ, JAKO VLASTNÍK POZEMKU P.Č. 18/8 V K.Ú. SRBSKO, SOUHLASÍ

- S VÝŠE UVEDENÝM STAVEBNÍM ZÁMĚREM
- S DOČASNÝM ZÁBOREM POZEMKU V NAVRŽENÉM ROZSAHU

DATUM: 18.11.2020 PODPIS:

Tereza Jindrová



Vyjádření vlastníka pozemku

Stavba: II/116 a III/11614 Srbsko, průtah

Účel: Trvalý zábor
Dočasný zábor
Sousední pozemek

Vlastník pozemku

Jméno	Tomáš Císař
Adresa	Svatojanská 61, 267 18 Srbsko
Telefon*	604 526060
E-mail*	cc1omas@seznam.cz

*prosím o vyplnění telefonního čísla a e-mailové adresy, na kterých bychom Vás mohli případně kontaktovat

Pozemky

ORP	Beroun
Obec	Srbsko
Katastrální území	Srbsko u Karlštejna

Číslo parcely		LV	Druh pozemku	Výměra m ²	Dočasný zábor m ²	Trvalý zábor m ²
KN	ZE					
st. 76		42	Zastvřená plocha a nádvoří	275	5	-

Vyjádření vlastníka pozemku

S realizací stavby v navrženém rozsahu

(souhlasím – nesouhlasím).....souhlasím.....

Připomínky vlastníka:

.....

.....

.....

.....

.....

.....

.....

.....

.....

.....

Podpis vlastníka (zákonného zástupce):.....

Datum: 29.12.2020.....


Vyplněné vyjádření zašlete, prosím, na adresu:

IM-Projekt, inženýrské a mostní konstrukce, s.r.o.
Vodní 1
602 00 Brno

II/116 A III/11614 SRBSKO, PRŮTAH

SITUACE DOTČENÝCH PARCEL

LEGENDA:



DOČASNÝ ZÁBOR BEZ VÝKUPU (KSÚS SK)
ZÁJMOTVÝ POZEMEK

ČÍSLO SLOUPOCE VÝPISU DOTČENÝCH PARCEL

ČÍSLO ZÁBORU

ČÍSLO POZEMKOVÉ/STAVEBNÍ PARCELY
KATASTRU NEMOVITOSTÍ



→ PLOCHA ZÁBORU

SOUHLAS S NAVRHOVANÝM STAVEBNÍM ZÁMĚREM DLE §184a

ZÁKONA Č. 183/2006 SB. V PLATNÉM ZNĚNÍ

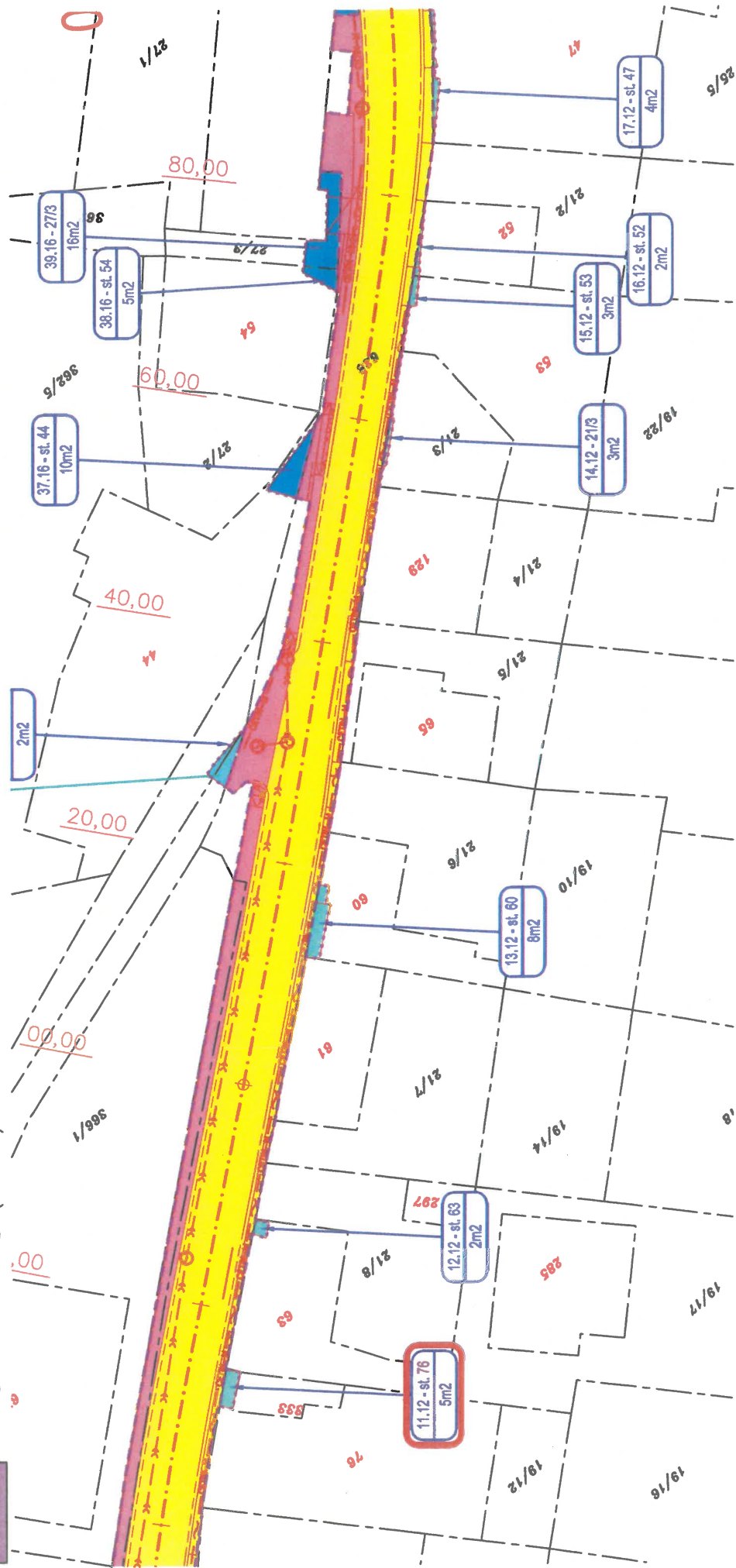
TOMÁŠ ČISAŘ, JAKO VLASTNÍK POZEMKU P.Č. st. 76 V K.Ú. SRBSKO, SOUHLASÍ

– S VÝŠE UVEDENÝM STAVEBNÍM ZÁMĚREM

– S DOČASNÝM ZÁBOREM POZEMKU V NAVRŽENÉM ROZSAHU

DATUM:

PODPIS:



Vyjádření vlastníka pozemku

Stavba: II/116 a III/11614 Srbsko, průtah

Účel: Trvalý zábor
Dočasný zábor
Sousední pozemek

Vlastník pozemku

Jméno	Jaroslav Mlejnek
Adresa	Svatojanská 56, 267 18 Srbsko
Telefon*	
E-mail*	

*prosím o vyplnění telefonního čísla a e-mailové adresy, na kterých bychom Vás mohli případně kontaktovat

Pozemky

ORP	Beroun
Obec	Srbsko
Katastrální území	Srbsko u Karlštejna

Číslo parcely		LV	Druh pozemku	Výměra m ²	Dočasný zábor m ²	Trvalý zábor m ²
KN	ZE					
st. 63		43	zastavěná plocha a nádvoří	166	2	-

Vyjádření vlastníka pozemku

S realizací stavby v navrženém rozsahu

(souhlasím – ~~nesouhlasím~~).....

Připomínky vlastníka:

.....

.....

.....

.....

.....

.....

.....

.....

.....

.....

.....

Podpis vlastníka (zákonného zástupce):.....

Datum: 19.3.2021

Vyplněné vyjádření zašlete, prosím, na adresu:








IM-Projekt, inženýrské a mostní konstrukce, s.r.o.
Vodní 1
602 00 Brno

II/116 A III/11614 SRBSKO, PRŮTAH

SITUACE DOTČENÝCH PARCEL

LEGENDA:

-  NOVÝ STAV
-  ZÁBOR – POZEMKY ČR A SK
-  ZÁBOR – POZEMKY OBCE SRBSKO
-  ZÁBOR – SOUKROMÉ POZEMKY
-  TRVALÝ ZÁBOR BEZ VÝKUPU (KSÚS SK)
-  TRVALÝ ZÁBOR S VÝKUPEM (KSÚS SK)

-  DOČASNÝ ZÁBOR BEZ VÝKUPU (KSÚS SK)
-  ZÁJMOVÝ POZEMEK
-  ČÍSLO SLOUPCE VÝPISU DOTČENÝCH PARCEL
-  ČÍSLO ZÁBORU
-  ČÍSLO POZEMKOVÉ/STAVEBNÍ PARCELY
-  KATASTRU NEMOVITOSTÍ
-  PLOCHA ZÁBORU

SOUHLAS S NAVRHOVANÝM STAVEBNÍM ZÁMĚREM DLE §184a
ZÁKONA Č. 183/2006 SB. V PLATNÉM ZNĚNÍ

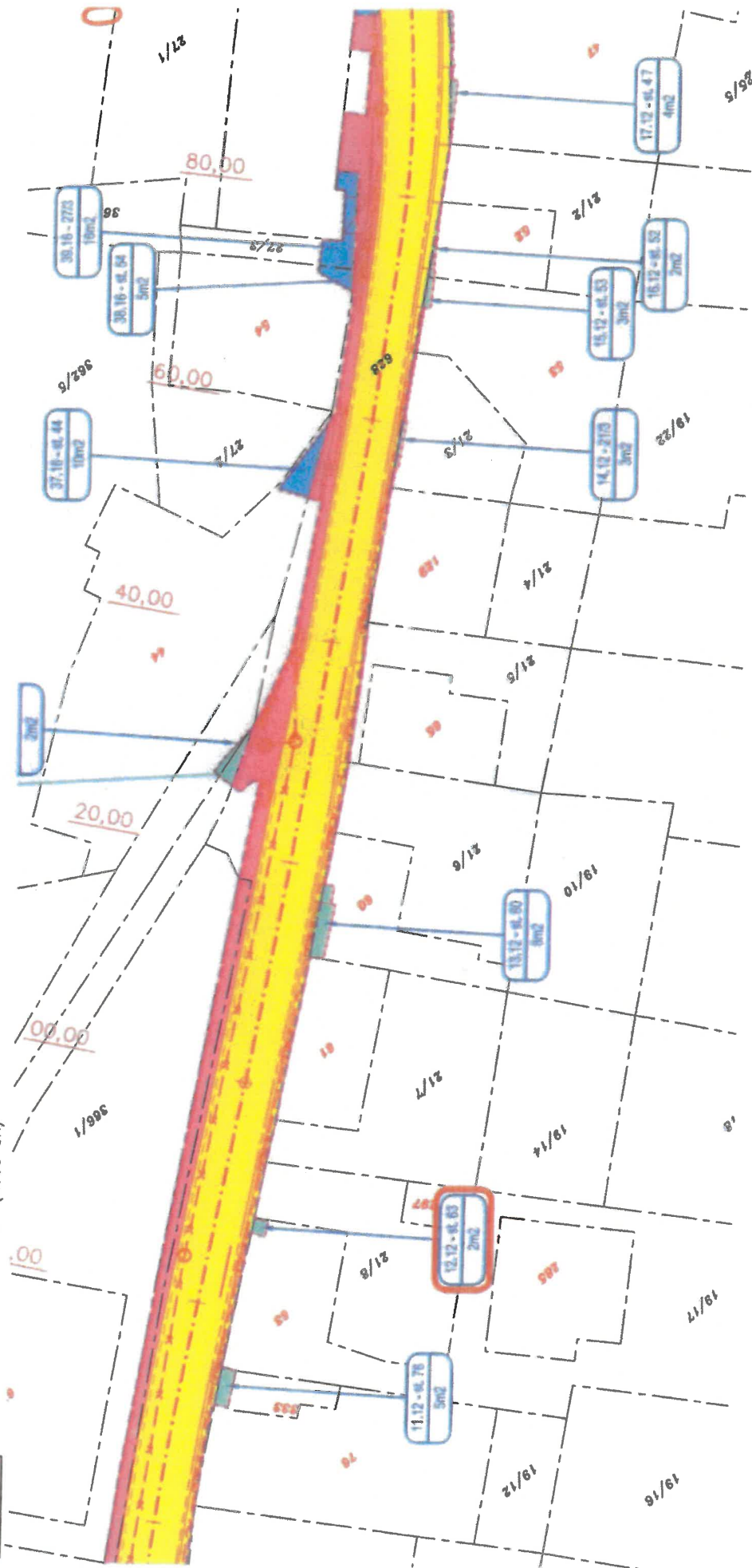
JAROSLAV MLEJNEK, JAKO SPOLUVLASTNÍK POZEMKU P.Č. st. 63 V K.Ú. SRBSKÓ, SOUHLASÍ

- S VÝŠE UVEDENÝM STAVEBNÍM ZÁMĚREM
- S DOČASNÝM ZÁBOREM POZEMKU V NAVRŽENÉM ROZSAHU

DATUM: 29.8.2021

PODPIS:

[Signature]



Vyjádření vlastníka pozemku

Stavba: II/116 a III/11614 Srbsko, průtah

Účel: Trvalý zábor
Dočasný zábor
Sousední pozemek

Vlastník pozemku

Jméno	Lucie Mlejnková
Adresa	Svatojanská 56, 267 18 Srbsko
Telefon*	
E-mail*	

*prosím o vyplnění telefonního čísla a e-mailové adresy, na kterých bychom Vás mohli případně kontaktovat

Pozemky

ORP	Beroun
Obec	Srbsko
Katastrální území	Srbsko u Karlštejna

Číslo parcely		LV	Druh pozemku	Výměra m ²	Dočasný zábor m ²	Trvalý zábor m ²
KN	ZE					
st. 63		43	zastavěná plocha a nádvoří	166	2	-

Vyjádření vlastníka pozemku

S realizací stavby v navrženém rozsahu

(souhlasím – ~~nesouhlasím~~).....

Připomínky vlastníka:

.....

.....

.....

.....

.....

.....

.....

.....

.....

.....

Podpis vlastníka (zákonného zástupce):.....
Datum: 14.3.2021.....

Vyplněné vyjádření zašlete, prosím, na adresu:

IM-Projekt, inženýrské a mostní konstrukce, s.r.o.
Vodní 1
602 00 Brno

II/116 A III/11614 SRBSKO, PRŮTAH

SITUACE DOTČENÝCH PARCEL

LEGENDA:



NOVÝ STAV
ZÁBOR – POZEMKY ČR A SK
ZÁBOR – POZEMKY OBCE SRBSKO
ZÁBOR – SOUKROMÉ POZEMKY
TRVALÝ ZÁBOR BEZ VÝKUPU (KSÚS SK)
TRVALÝ ZÁBOR S VÝKUPEM (KSÚS SK)



DOČASNÝ ZÁBOR BEZ VÝKUPU (KSÚS SK)
ZÁJMOVÝ POZEMEK



ČÍSLO SLOUPCE VÝPISU DOTČENÝCH PARCEL



ČÍSLO ZÁBORU

ČÍSLO POZEMKOVÉ/STAVEBNÍ PARCELY
KATASTRU NEMOVITOSTÍ



PLOCHA ZÁBORU

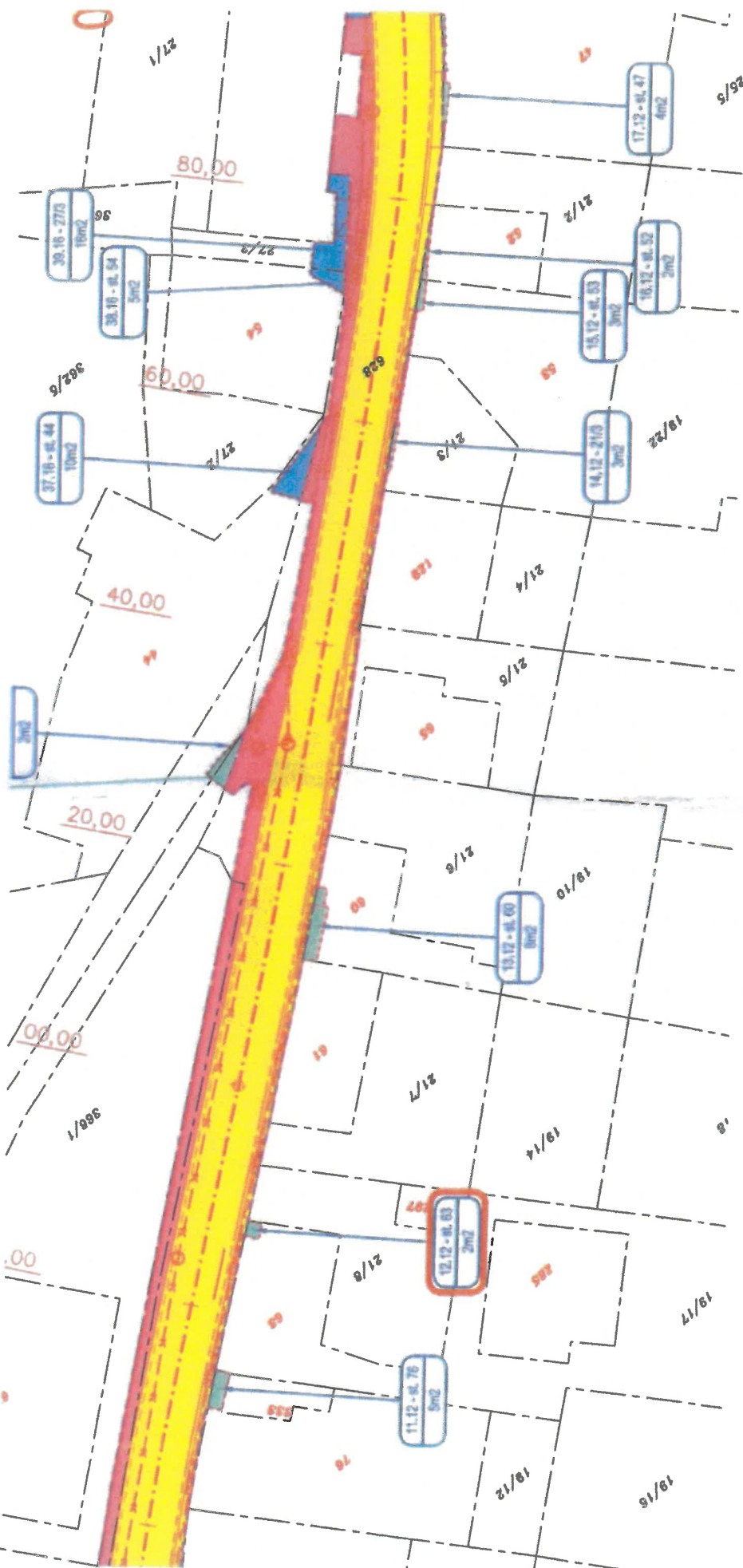
SOUHLAS S NAVRHOVANÝM STAVEBNÍM ZÁMĚREM DLE §184a
ZÁKONA Č. 183/2006 SB. V PLATNÉM ZNĚNÍ
LUCIE MLEJNKOVÁ JAKO SPOLUVLASTNÍK POZEMKU P.Č. st. 63 V K.Ú. SRBSKO, SOUHLASÍ
– S VÝŠE UVEDENÝM STAVEBNÍM ZÁMĚREM
– S DOČASNÝM ZÁBOREM POZEMKU V NAVRŽENÉM ROZSAHU

DATUM:

29.3.2021

PODPIS:

Mlejnková



Vyjádření vlastníka pozemku

Stavba: II/116 a III/11614 Srbsko, průtah

Účel: Trvalý zábor
Dočasný zábor
Sousední pozemek

Vlastník pozemku	
Jméno	Jaroslav Hlubuček
Adresa	K Závěrce 16, 267 18 Srbsko
Telefon*	605 036 235
E-mail*	

*prosím o vyplnění telefonního čísla a e-mailové adresy, na kterých bychom Vás mohli případně kontaktovat

Pozemky	
ORP	Beroun
Obec	Srbsko
Katastrální území	Srbsko u Karlštejna

Číslo parcely		LV	Druh pozemku	Výměra m ²	Dočasný zábor m ²	Trvalý zábor m ²
KN	ZE					
st. 60		44	zastavěná plocha nádvoří	128	8	-

Vyjádření vlastníka pozemku

S realizací stavby v navrženém rozsahu

(~~souhlasím~~ – **nesouhlasím**).....

Připomínky vlastníka:

.....

.....

.....

.....

.....

.....

.....

.....

.....

.....

Podpis vlastníka (zákonného zástupce):.....

Datum: 14.1.2021.....


Vyplněné vyjádření zašlete, prosím, na adresu:

IM-Projekt, inženýrské a mostní konstrukce, s.r.o.
Vodní 1
602 00 Brno

II/116 A III/11614 SRBSKO, PRŮTAH

SITUACE DOTČENÝCH PARCEL

LEGENDA:



ČÍSLO SLOUPCE VÝPISU DOTČENÝCH PARCEL

ČÍSLO ZÁBORU

ČÍSLO POZEMKOVÉ/STAVEBNÍ PARCELY
KATASTRU NEMOVITOSTÍ

PLOCHA ZÁBORU

SOUHLAS S NAVRHOVANÝM STAVEBNÍM ZÁMĚREM DLE §184a
ZÁKONA Č. 183/2006 SB. V PLATNÉM ZNĚNÍ

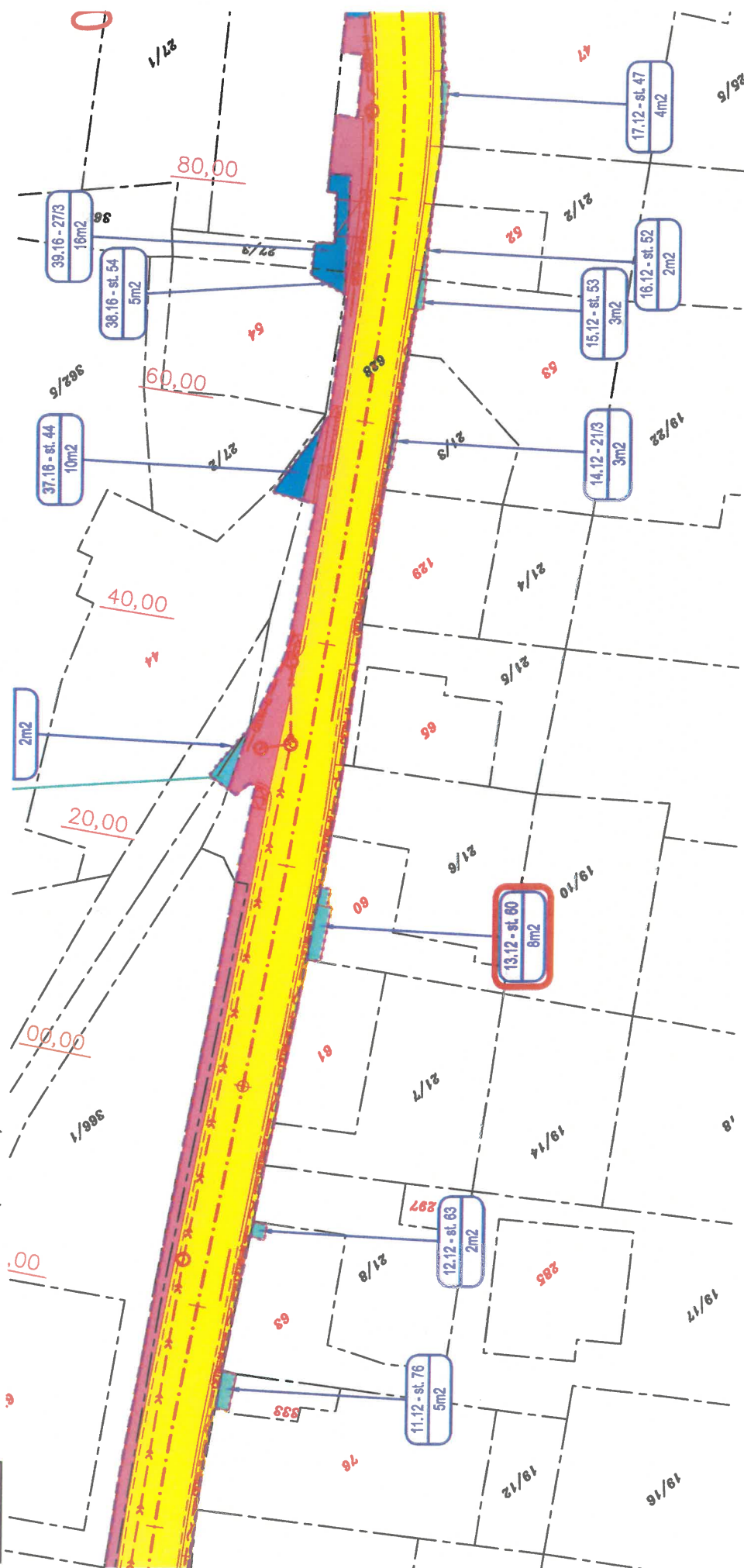
JAROSLAV HLUBUČEK, JAKO VLASTNÍK POZEMKU P.Č. st. 60 V K.Ú. SRBSKO, SOUHLASÍ

– S VÝŠE UVEDENÝM STAVEBNÍM ZÁMĚREM

– S DOČASNÝM ZÁBOREM POZEMKU V NAVRŽENÉM ROZSAHU

DATUM: 14.1.2021

PODPIS: Jm1.



Vyjádření vlastníka pozemku

Stavba: II/116 a III/11614 Srbsko, průtah

Účel: Trvalý zábor
Dočasný zábor
Sousední pozemek

Vlastník pozemku	
Jméno	Ing. Josef Hubinger
Adresa	Karly Machové 1506, 266 01 Beroun
Telefon*	
E-mail*	

*prosím o vyplnění telefonního čísla a e-mailové adresy, na kterých bychom Vás mohli případně kontaktovat

Pozemky	
ORP	Beroun
Obec	Srbsko
Katastrální území	Srbsko u Karlštejna

Číslo parcely		LV	Druh pozemku	Výměra m ²	Dočasný zábor m ²	Trvalý zábor m ²
KN	ZE					
21/3		408	Zahrada	122	3	-
st. 53		408	Zastavěná plocha a nádvoří	69	3	-

Vyjádření vlastníka pozemku

S realizací stavby v navrženém rozsahu

(souhlasím – ~~nesouhlasím~~).....

Připomínky vlastníka:

Podpis vlastníka (zákonného zástupce):

Datum: 25.02.2021


Vyplněné vyjádření zašlete, prosím, na adresu:

IM-Projekt, inženýrské a mostní konstrukce, s.r.o.
Vodní 1
602 00 Brno

II/116 A III/11614 SRBSKO, PRŮTAH

SITUACE DOTČENÝCH PARCEL

LEGENDA:



DOČASNÝ ZÁBOR BEZ VÝKUPU (KSÚS SK)
ZÁJMOVÝ POZEMEK

ČÍSLO SLOUPCE VÝPISU DOTČENÝCH PARCEL

ČÍSLO ZÁBORU

ČÍSLO POZEMKOVÉ/STAVEBNÍ PARCELY
KATASTRU NEMOVITOSTÍ

PLOCHA ZÁBORU

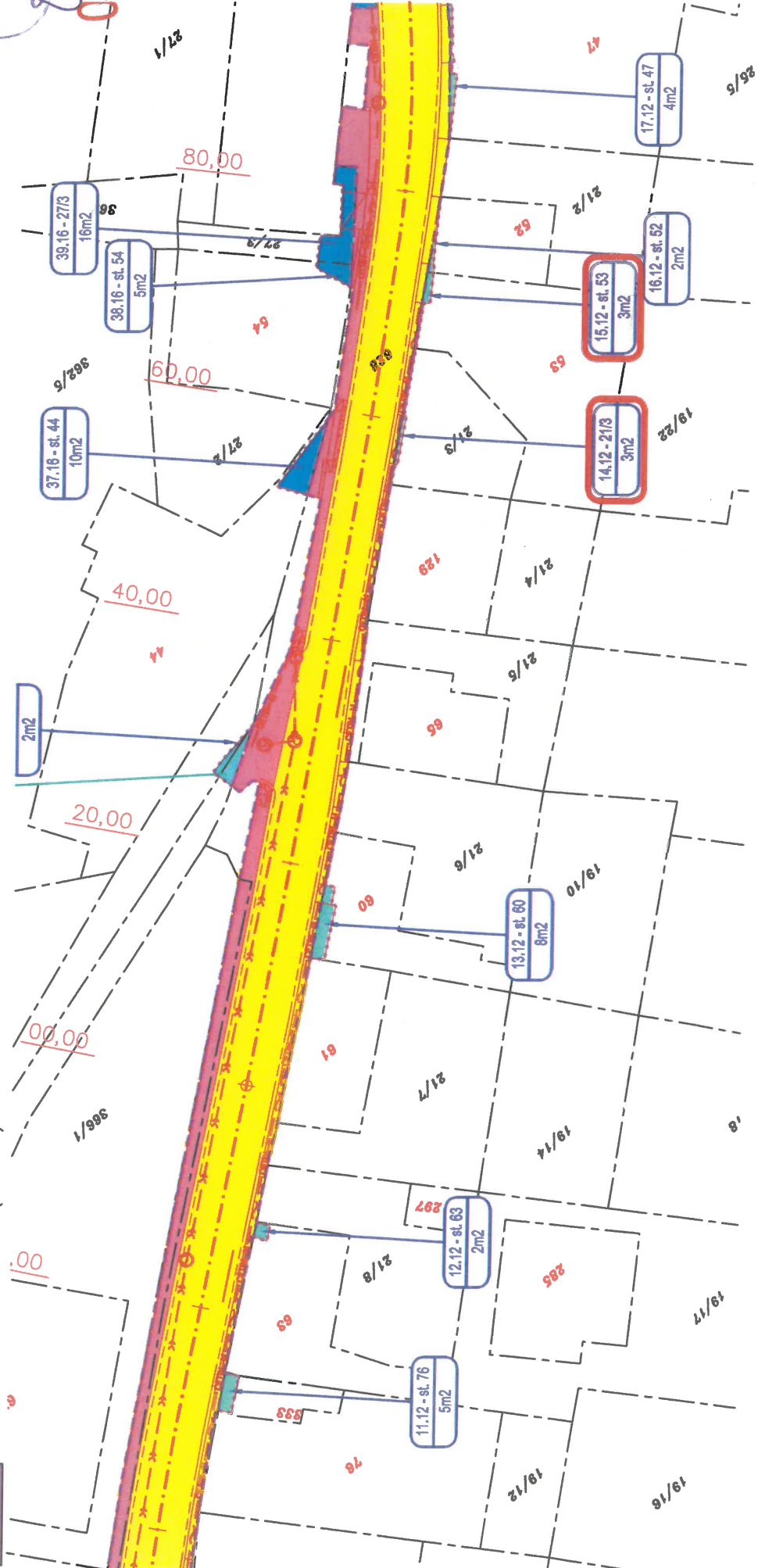
SOUHLAS S NAVRHOVANÝM STAVEBNÍM ZÁMĚREM DLE §184a
ZÁKONA Č. 183/2006 SB. V PLATNÉM ZNĚNÍ

ING. JOSEF HUBINGER, JAKO VLASTNÍK POZEMKŮ P.Č. 21/3 A ST. 53 V K.Ú. SRBSKO, SOUHLASÍ

– S VÝŠE UVEDENÝM STAVEBNÍM ZÁMĚREM

– S DOČASNÝM ZÁBOREM POZEMKŮ V NAVRŽENÉM ROZSAHU

DATUM: 25.02.2021 PODPIS:



Vyjádření vlastníka pozemku

Stavba: II/116 a III/11614 Srbsko, průtah

Účel: Trvalý zábor
Dočasný zábor
Soušední pozemek

Vlastník pozemku

Jméno	Pavel Korba
Adresa	Sinkulova 82/24, 170 00 Praha 4 - Podolí
Telefon*	
E-mail*	PAVEL.KORBA@GMAIL.COM

*prosím o vyplnění telefonního čísla a e-mailové adresy, na kterých bychom Vás mohli případně kontaktovat

Pozemky

ORP	Beroun
Obec	Srbsko
Katastrální území	Srbsko u Karlštejna

Číslo parcely		LV	Druh pozemku	Výměra m ²	Dočasný zábor m ²	Trvalý zábor m ²
KN	ZE					
st. 52		45	zastavěná plocha a nádvoří	69	2	-

Vyjádření vlastníka pozemku

S realizací stavby v navrženém rozsahu

(souhlasím – ~~nesouhlasím~~).....

Připomínky vlastníka:

Podpis vlastníka (zákonného zástupce): Pavel Korba

Datum: 2.3.2021


Vyplněné vyjádření zašlete, prosím, na adresu:

IM-Projekt, inženýrské a mostní konstrukce, s.r.o.
Vodní 1
602 00 Brno

II/116 A III/11614 SRBSKO, PRÚTAH

SITUACE DOTČENÝCH PARCEL

LEGENDA:



NOVÝ STAV
ZABOR – POZEMKY ČR A SK
ZABOR – POZEMKY OBCE SRBSKO
ZABOR – SOUKROMÉ POZEMKY
TRVALÝ ZABOR BEZ VÝKUPU (KSÚS SK)
TRVALÝ ZABOR S VÝKUPEM (KSÚS SK)

DOČASNÝ ZABOR BEZ VÝKUPU (KSÚS SK)
ZÁJMOVÝ POZEMEK

ČÍSLO SLOUPCE VÝPISU DOTČENÝCH PARCEL
ČÍSLO ZABORU

ČÍSLO POZEMKOVÉ/STAVEBNÍ PARCELY
KATASTRU NEMOVITOSTÍ

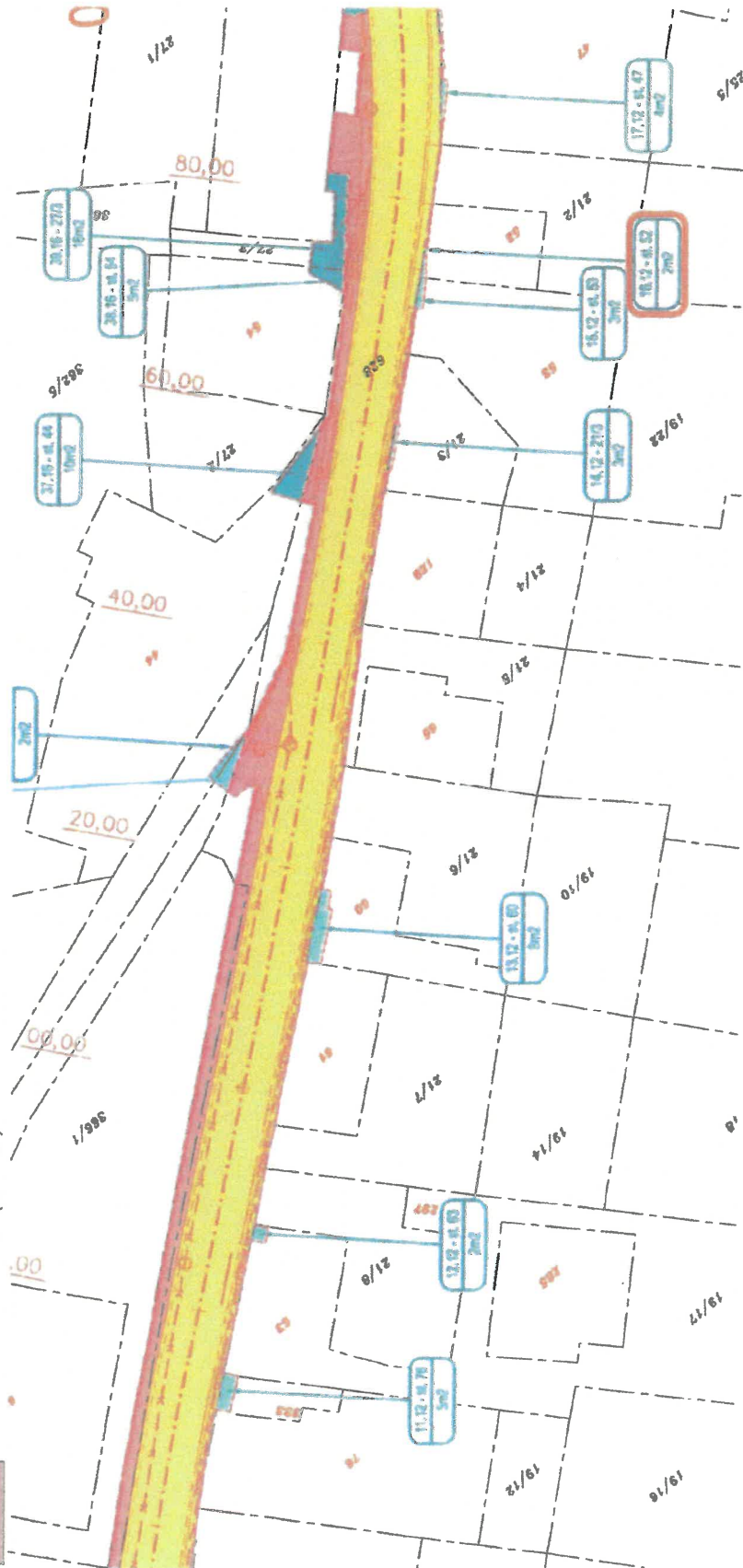
PLOCHA ZABORU

SOUHLAS S NAVRHOVANÝM STAVEBNÍM ZÁMĚREM DLE §184a
ZÁKONA Č. 183/2006 SB. V PLATNÉM ZNĚNÍ

PAVEL HODIS KORBA, JAKO VLASTNÍK POZEMKU P.Č. st. 52 V K.Ú. SRBSKO, SOUHLASÍ
– S VÝŠE UVEDENÝM STAVEBNÍM ZÁMĚREM
– S DOČASNÝM ZABOREM POZEMKU V NAVRŽENÉM ROZSAHU

DATUM: 2.3.2021

PODPIS: *Pavel Hrbáč*



0.43302
SJEZD K
SOUKROMÉ
NEMOVITOSTI

0.39374
SJEZD K
SOUKROMÉ
NEMOVITOSTI

0.38232
SJEZD K
SOUKROMÉ
NEMOVITOSTI

0.37229
SJEZD K
SOUKROMÉ
NEMOVITOSTI

R	90.00
A	28.37
L	8.94
A	45.35
L	8.94
R	230.00

Pavel Huber
2.3.2021

0.35836

PK 0.41005

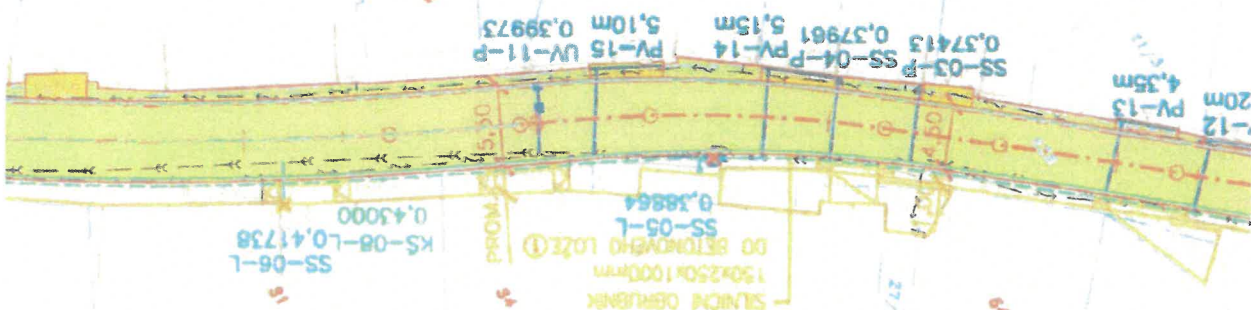
PP 0.40110

KP 0.39216

TK 0.37611

KT 0.36815

IK 0.35581



20.00

00.00

80.00

60.00

0.41325
-3.31%
R=530.00

0.40411
-4.97%
R=450.00

0.37240
-2.88%
R=2200.00

0.35434
-3.89%
R=750.00

0.41564
SJEZD K
SOUKROMÉ
NEMOVITOSTI

0.40110
SJEZD K
SOUKROMÉ
NEMOVITOSTI

0.37772
SJEZD K
SOUKROMÉ
NEMOVITOSTI

0.35780
SJEZD K
SOUKROMÉ
NEMOVITOSTI

Vyjádření vlastníka pozemku

Stavba: II/116 a III/11614 Srbsko, průtah

Účel: Trvalý zábor
Dočasný zábor
Sousední pozemek

Vlastník pozemku	
Jméno	Klement Hrodek
Adresa	Svatojanská 36, 267 18 Srbsko
Telefon*	432 422 832
E-mail*	

*prosím o vyplnění telefonního čísla a e-mailové adresy, na kterých bychom Vás mohli případně kontaktovat

Pozemky	
ORP	Beroun
Obec	Srbsko
Katastrální území	Srbsko u Karlštejna

Číslo parcely		LV	Druh pozemku	Výměra m ²	Dočasný zábor m ²	Trvalý zábor m ²
KN	ZE					
st.47		36	Zastavěná plocha a nádvoří	410	4	-

Vyjádření vlastníka pozemku

S realizací stavby v navrženém rozsahu

(souhlasím – nesouhlasím).....

Připomínky vlastníka:

Nic

Podpis vlastníka (zákonného zástupce):.....*K. Hrodek*
Datum:.....*7.12.2020*.....


Vyplněné vyjádření zašlete, prosím, na adresu:

IM-Projekt, inženýrské a mostní konstrukce, s.r.o.
Vodní 1
602 00 Brno

II/116 A III/11614 SRBSKO, PRŮTAH

SITUACE DOTČENÝCH PARCEL

LEGENDA:

-  NOVÝ STAV
-  ZÁBOR – POZEMKY ČR A SK
-  ZÁBOR – POZEMKY OBCE SRBSKO
-  ZÁBOR – SOUKROMÉ POZEMKY
-  TRVALÝ ZÁBOR BEZ VÝKUPU (KSÚS SK)
-  TRVALÝ ZÁBOR S VÝKUPEM (KSÚS SK)



ČÍSLO SLOUPCE VÝPISU DOTČENÝCH PARCEL

ČÍSLO ZÁBORU

ČÍSLO POZEMKOVÉ/STAVEBNÍ PARCELY

KATASTRU NEMOVITOSTÍ

PLOCHA ZÁBORU

0,00 0,25 0,45m2

SOUHLAS S NAVRHOVANÝM STAVEBNÍM ZÁMĚREM DLE §184a

ZÁKONA Č. 183/2006 SB. V PLATNÉM ZNĚNÍ

KLEMENT HRODEK, JAKO VLASTNÍK POZEMKU P.Č. st. 47 V K.Ú. SRBSKO, SOUHLASÍ

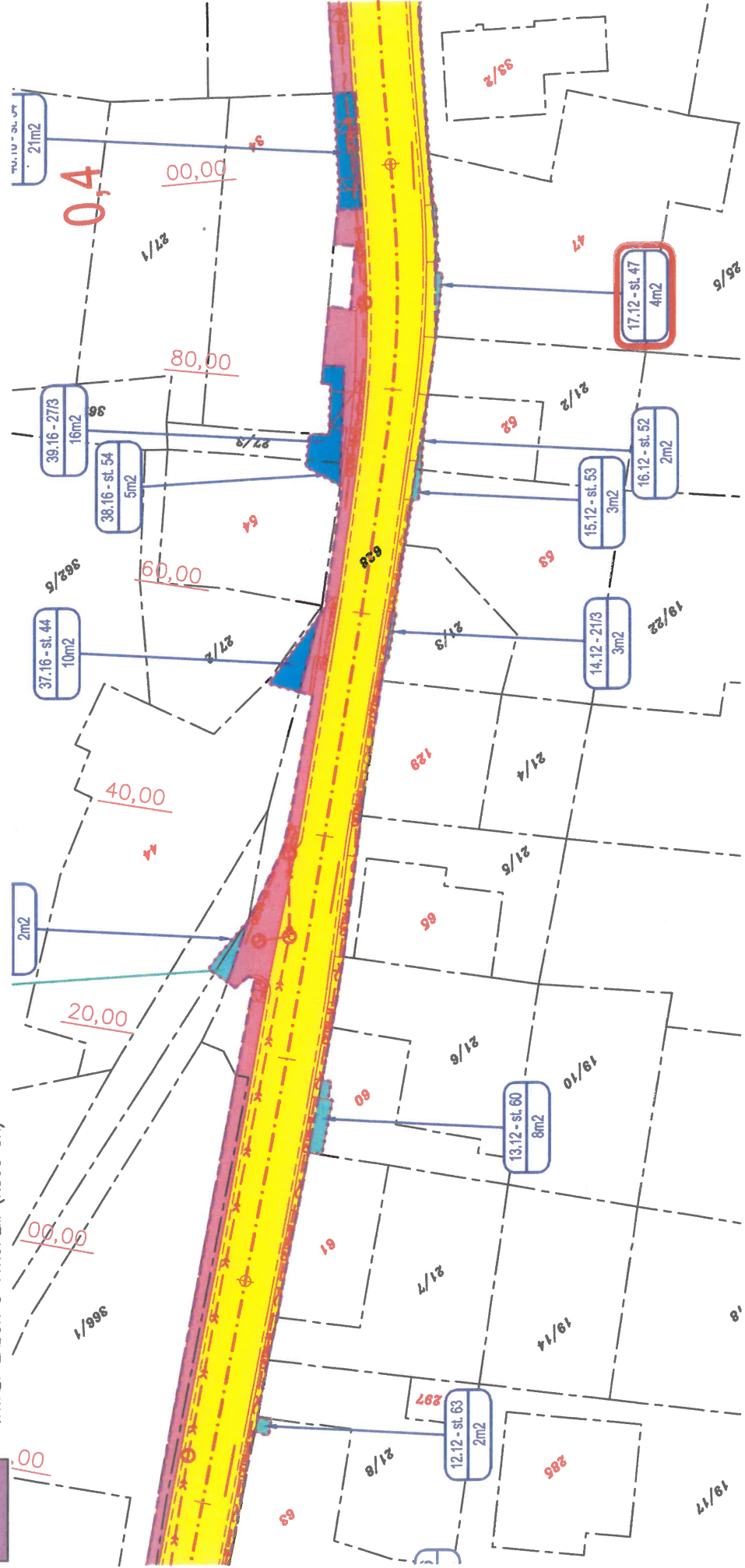
– S VÝŠE UVEDENÝM STAVEBNÍM ZÁMĚREM

– S DOČASNÝM ZÁBOREM POZEMKU V NAVRŽENÉM ROZSAHU

DATUM: 7.12.2020

PODPIS:

K. Hrodek



II/116 A III/11614 SRBSKO, PRŮTAH

SITUACE DOTČENÝCH PÁRCEL

LEGENDA:

NOVÝ STAV

ZÁBOR – POZEMKY ČR A SK

ZÁBOR – POZEMKY OBCE SRBSKO

ZÁBOR – SOUKROMÉ POZEMKY

TRVALÝ ZÁBOR BEZ VÝKUPU (KŠÚS SK)

TRVALÝ ZÁBOR S VÝKUPEM (KSÚS SK)

1001

☐ ZÁJMOVÝ POZEMEK

ČÍSLO SLOUPCE VÝPISU DOTČENÝCH PARCEL

ČÍSLO ZÁBORU

ČÍSLO POZEMKOVÉ/STAVEBNÍ PARCELY
KATASTRU NEMOVITOSTÍ

45m² → PLOCHA ZÁBORU

SOUHLAS S NAVRHOVANÝM STAVEBNÍM ZÁMĚREM DLE §184a

ZÁKONA Č. 183/2006 SB. V PLATNÉM ZNĚNÍ

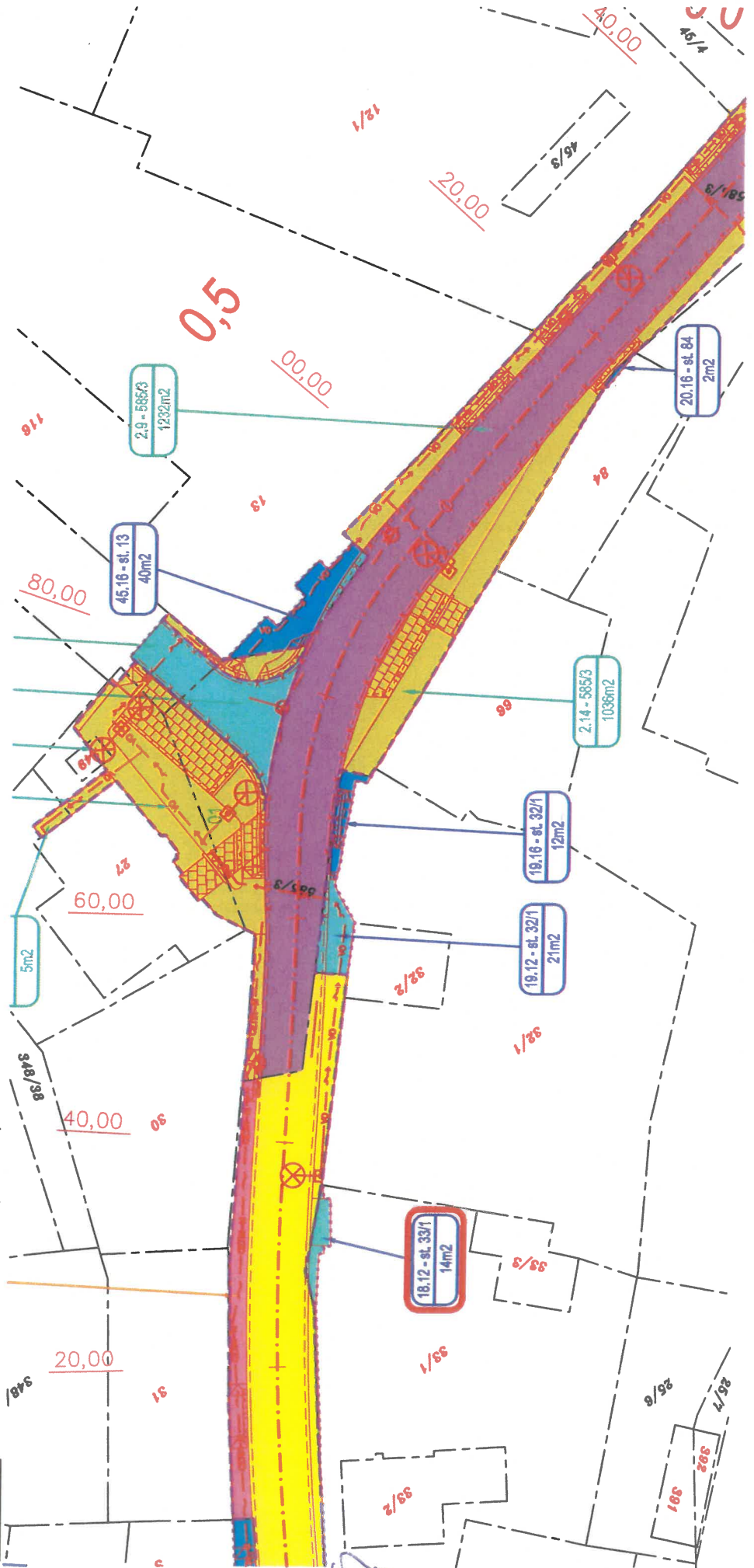
ING. PETR TESÁREK, JAKO SPOLUVLASTNÍK POZEMKU P.Č. st. 33/1 V K.Ú. SRBSKO, SOUHLASÍ

– S VÝŠE UVEDENÝM STAVEBNÍM ZÁMĚREM

– S DOČASNÝM ZÁBĚREM POZEMKU V NAVRŽENÉM ROZSAHU

DATUM: 7/2 2021

2020.02.22



II/116 A III/11614 SRBSKO, PRŮTAH

SITUACE DOTČENÝCH PARCEL

LEGENDA:



DOČASNÝ ZÁBOR BEZ VÝKUPU (KSÚS SK)
ZAJMOVÝ POZEMEK

ČÍSLO SLOUPCE VÝPISU DOTČENÝCH PARCEL

ČÍSLO ZÁBORU

ČÍSLO POZEMKOVÉ/STAVEBNÍ PARCELY

KATASTRU NEMOVITOSTÍ



PLOCHA ZÁBORU

SOUHLAS S NAVRHOVANÝM STAVEBNÍM ZÁMĚREM DLE §184a
ZÁKONA Č. 183/2006 SB. V PLATNÉM ZNĚNÍ

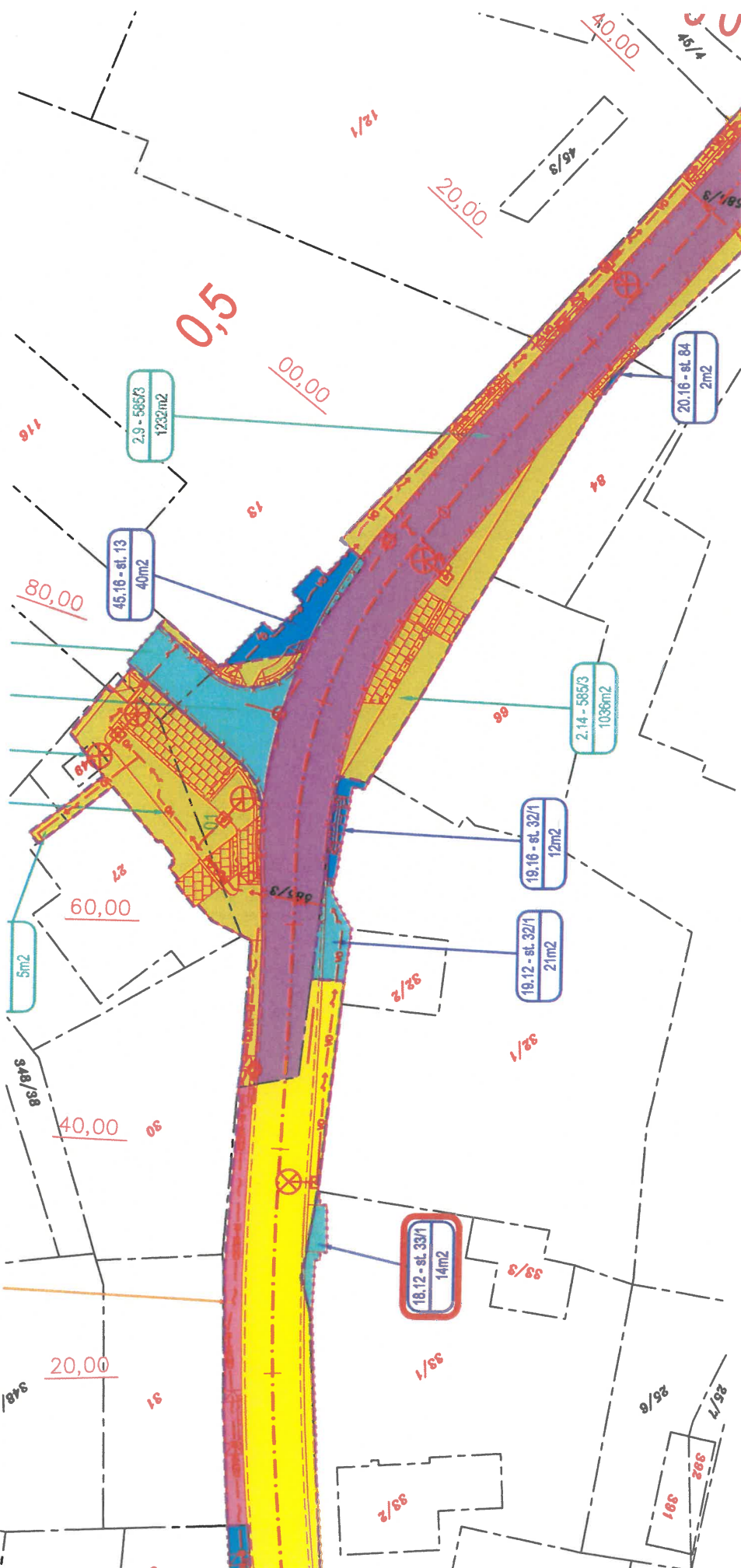
PHDR. DITA TESAŘKOVÁ, JAKO SPOLUVLASTNÍK POZEMKU P.Č. st. 33/1 V K.Ú. SRBSKO, SOUHLASÍ

- S VÝŠE UVEDENÝM STAVEBNÍM ZÁMĚREM
- S DOČASNÝM ZÁBOREM POZEMKU V NAVRŽENÉM ROZSAHU

DATUM: 25.2.2024

PODPIS:

[Signature]



Vyjádření vlastníka pozemku

Stavba: II/116 a III/11614 Srbsko, průtah

Účel: Trvalý zábor
Dočasný zábor
Sousední pozemek

Vlastník pozemku

Jméno	Miroslav Pochman
Adresa	Svatojanská 107, 267 18 Srbsko
Telefon*	731 200 242
E-mail*	

*prosím o vyplnění telefonního čísla a e-mailové adresy, na kterých bychom Vás mohli případně kontaktovat

Pozemky

ORP	Beroun
Obec	Srbsko
Katastrální území	Srbsko u Karlštejna

Číslo parcely		LV	Druh pozemku	Výměra m ²	Dočasný zábor m ²	Trvalý zábor m ²
KN	ZE					
st. 32/1		319	Zastavěná plocha a nádvoří	1025	33	-

Vyjádření vlastníka pozemku

S realizací stavby v navrženém rozsahu

(souhlasím – **nesouhlasím**).....

Připomínky vlastníka:

NA POZEMKU ST. 32/1 JE V SOUČASTI
KOMUNIKACE POKLOP NA VÝP VHLÍ DO
SLEPA NEMOVITOSTI.

Podpis vlastníka (zákonného zástupce):..... 9.2.2020

Datum:.....


Vyplněné vyjádření zašlete, prosím, na adresu:

IM-Projekt, inženýrské a mostní konstrukce, s.r.o.
Vodní 1
602 00 Brno

II/116 A III/11614 SRBSKO, PRŮTAH

SITUACE DOTČENÝCH PARCEL

LEGENDA:



NOVÝ STAV

TRVALÝ ZÁBOR BEZ VÝKUPU (KSÚS SK)

TRVALÝ ZÁBOR S VÝKUPEM (KSÚS SK)

DOČASNÝ ZÁBOR BEZ VÝKUPU (KSÚS SK)

TRVALÝ ZÁBOR BEZ VÝKUPU (OBEC SRBSKO)

TRVALÝ ZÁBOR S VÝKUPEM (OBEC SRBSKO)

ČÍSLO SLOUPCE VÝPISU DOTČENÝCH PARCEL

ČÍSLO ZÁBORU

ČÍSLO POZEMKOVÉ/STAVEBNÍ PARCELY

KATASTRU NEMOVITOSTÍ

PLOCHA ZÁBORU

SOUHLAS S NAVRHOVANÝM STAVEBNÍM ZÁMĚREM DLE §184a

DOČ. ZÁBOR BEZ VÝKUPU (OBEC SRBSKO) ZÁKONA Č. 183/2006 SB. V PLATNÉM ZNĚNÍ

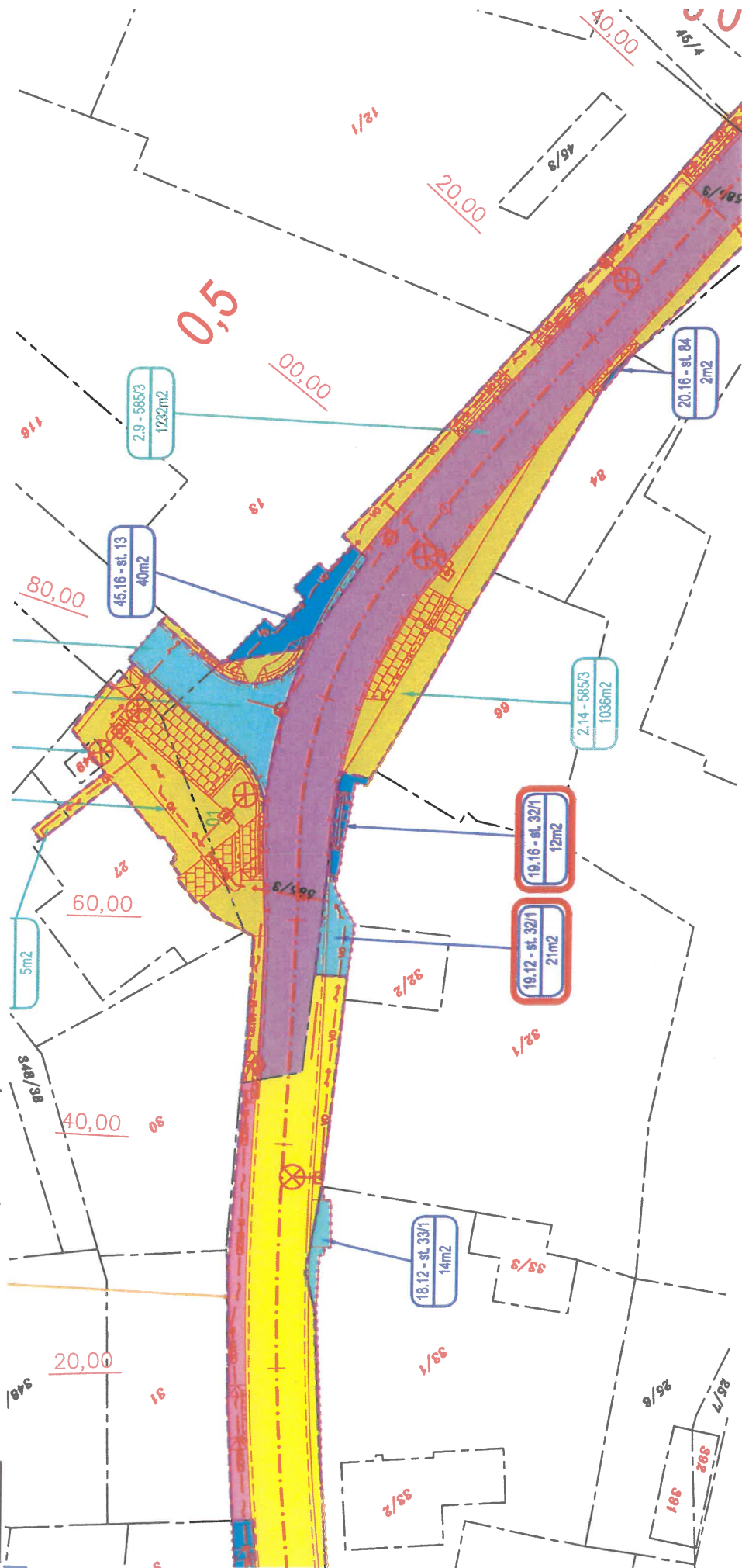
MIROSLAV POCHMAN, JAKO VLASTNÍK POZEMKU P.Č. st. 32/1 V K.Ú. SRBSKO, SOUHLASÍ

- S VÝŠE UVEDENÝM STAVEBNÍM ZÁMĚREM

- S DOČASNÝM ZÁBOREM POZEMKU V NAVRŽENÉM ROZSAHU

DATUM: 9.12.2020

PODPIS:



Vyjádření vlastníka pozemku

Stavba: II/116 a III/11614 Srbsko, průtah

Účel: Trvalý zábor
Dočasný zábor
Sousední pozemek

Vlastník pozemku	
Jméno	Pavel Kasík
Adresa	Svatojanská 75, 267 18 Srbsko
Telefon*	725 844 605 nebo 723 374040 KASÍKOVÁ
E-mail*	X.KASIK@SEZNAM.CZ

*prosím o vyplnění telefonního čísla a e-mailové adresy, na kterých bychom Vás mohli případně kontaktovat

Pozemky	
ORP	Beroun
Obec	Srbsko
Katastrální území	Srbsko u Karlštejna

Číslo parcely		LV	Druh pozemku	Výměra m ²	Dočasný zábor m ²	Trvalý zábor m ²
KN	ZE					
st. 84		115	zastavěná plocha a nádvoří	165	2	-

Vyjádření vlastníka pozemku

S realizací stavby v navrženém rozsahu

(souhlasím – ~~nesouhlasím~~)..... SOUHLASÍM

Připomínky vlastníka:

PROSÍM O KONTAKT V DOBĚ
REALIZACE, CYCLO ÚSTNĚ NA MÍSTĚ ŘEŠIT
KANÁL PŘED VCHODEM. DĚKUJI KASÍK

Podpis vlastníka (zákonného zástupce):.....

Datum:..... 20.1. 2021


Vyplněné vyjádření zašlete, prosím, na adresu:

IM-Projekt, inženýrské a mostní konstrukce, s.r.o.
Vodní 1
602 00 Brno

II/116 A III/11614 SRBSKO, PRŮTAH

SITUACE DOTČENÝCH PARCEL

LEGENDA:



NOVÝ STAV

ZÁBOR – POZEMKY ČR A SK

ZÁBOR – POZEMKY OBCE SRBSKO

ZÁBOR – SOUKROMÉ POZEMKY

TRVALÝ ZÁBOR BEZ VÝKUPU (OBEC SRBSKO)

TRVALÝ ZÁBOR S VÝKUPEM (OBEC SRBSKO)



DOČ. ZÁBOR BEZ VÝKUPU (OBEC SRBSKO)
ZÁJMOVÝ POZEMEK

ČÍSLO SLOUPCE VÝPISU DOTČENÝCH PARCEL

ČÍSLO ZÁBORU

ČÍSLO POZEMKOVÉ/STAVEBNÍ PARCELY

KATASTRU NEMOVITOSTÍ

PLOCHA ZÁBORU

DATUM: 20.1.2021

PODPIS:

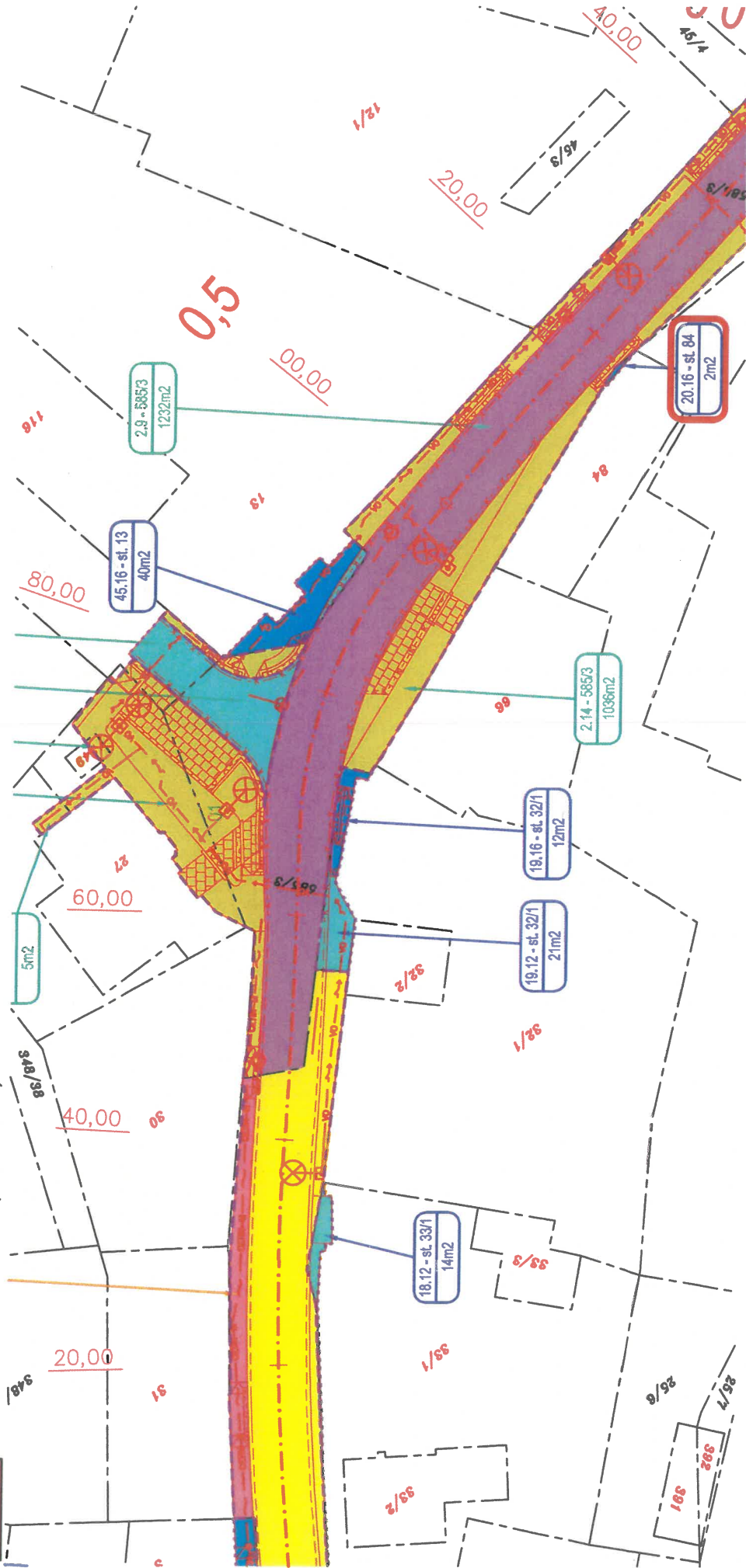
Kad

SOUHLAS S NAVRHOVANÝM STAVEBNÍM ZÁMĚREM DLE §184a
ZÁKONA Č. 183/2006 SB. V PLATNÉM ZNĚNÍ

PAVEL KASIK, JAKO VLASTNÍK POZEMKU P.Č. st. 84 V K.Ú. SRBSKO, SOUHLASÍ

– S VÝŠE UVEDENÝM STAVEBNÍM ZÁMĚREM

– S DOČASNÝM ZÁBOREM POZEMKU V NAVRŽENÉM ROZSAHU



Vyjádření vlastníka pozemku

Stavba: II/116 a III/11614 Srbsko, průtah

Účel: Trvalý zábor
Dočasný zábor
Sousední pozemek

Vlastník pozemku	
Jméno	Ing. Luboš Svoboda, DiS
Adresa	Svatojanská 43, 267 18 Srbsko
Telefon*	605 448 729
E-mail*	Svoboda.truhlartvi@seznam.cz

*prosím o vyplnění telefonního čísla a e-mailové adresy, na kterých bychom Vás mohli případně kontaktovat

Pozemky	
ORP	Beroun
Obec	Srbsko
Katastrální území	Srbsko u Karlštejna

Číslo parcely		LV	Druh pozemku	Výměra m ²	Dočasný zábor m ²	Trvalý zábor m ²
KN	ZE					
st. 3/5		24	zastavěná plocha a nádvoří	170	26	-

Vyjádření vlastníka pozemku

S realizací stavby v navrženém rozsahu

(souhlasím – ~~nesouhlasím~~)..... za níže uvedených podmínek.....

Připomínky vlastníka:

- na pozemku 3/5 jsou umístěny stojany na kola pro hosty restaurace. Stojany zde požadujeme zanechat na původním místě. Případně změny řešit s vlastníky pozemku (na základě jejich souhlasu).
- před vraty k nemovitostem (pozemek 3/1, 3/5, 3/3) č.p. 209 a 43 použít zářezovou dlažbu. Jezdí tudy těžká technika.
- u 2 vrat k pozemku 3/1 zajistit odvodnění dešťové vody kvůli stávajícím loužím

Podpis vlastníka (zákonného zástupce):.....
Datum: 17.12. 2020

Vyplněné vyjádření zašlete, prosím, na adresu:

IM-Projekt, inženýrské a mostní konstrukce, s.r.o.
Vodní 1
602 00 Brno

II/116 A III/11614 SRBSKO, PRŮTAH

SITUACE DOTČENÝCH PARCEL

LEGENDA:



DOČ. ZÁBOR BEZ VÝKUPU (OBEC SRBSKO)
ZÁJMOVÝ POZEMEK

NOVÝ STAV
ČÍSLO SLOUPCE VÝPISU DOTČENÝCH PARCEL

TRVALÝ ZÁBOR BEZ VÝKUPU (KSÚS SK)
ČÍSLO ZÁBORU

TRVALÝ ZÁBOR S VÝKUPEM (KSÚS SK)
ČÍSLO POZEMKOVÉ/STAVEBNÍ PARCELY

DOČASNÝ ZÁBOR BEZ VÝKUPU (KSÚS SK)
KATASTRU NEMOVITOSTÍ

TRVALÝ ZÁBOR BEZ VÝKUPU (OBEC SRBSKO)
PLOCHA ZÁBORU

TRVALÝ ZÁBOR S VÝKUPEM (OBEC SRBSKO)

SOUHLAS S NAVRHOVANÝM STAVEBNÍM ZÁMĚREM DLE §184a

ING. LUBOŠ SVOBODA, DIS., JAKO SPOLUPLASTNÍK POZEMKU P.Č. st. 3/5 V K.Ú. SRBSKO, SOUHLASÍ

- S VÝŠE UVEDENÝM STAVEBNÍM ZÁMĚREM

- S DOČASNÝM ZÁBOREM POZEMKU V NAVRŽENÉM ROZSAHU

Před vložkou pozemku č. 3/5 bude přetřeba!

DATUM: 5.4.2017

PODPIS:

Luboš Svoboda



Vyjádření vlastníka pozemku

Stavba: II/116 a III/11614 Srbsko, průtah

Účel: Trvalý zábor
Dočasný zábor
Sousední pozemek

Vlastník pozemku

Jméno	Mgr. Lenka Svobodová
Adresa	V Náklích 227, 267 18 Srbsko
Telefon*	606 848 741
E-mail*	Svoblenka.LS@seznam.cz

*prosím o vyplnění telefonního čísla a e-mailové adresy, na kterých bychom Vás mohli případně kontaktovat

Pozemky

ORP	Beroun
Obec	Srbsko
Katastrální území	Srbsko u Karlštejna

Číslo parcely		LV	Druh pozemku	Výměra m ²	Dočasný zábor m ²	Trvalý zábor m ²
KN	ZE					
st. 3/5		24	zastavěná plocha a nádvoří	170	26	-

Vyjádření vlastníka pozemku

S realizací stavby v navrženém rozsahu

(souhlasím – nesouhlasím) za níže uvedených podmínek:

Připomínky vlastníka:

- na pozemku 3/5 jsou umístěny stojany na kola pro hosty restaurace. Stojany zde požádáme zapечат na původním místě. Případně změny řešit s vlastníky pozemku (na základě jejich souhlasu). (pozemek 3/1, 3/4, 3/3)
- před vjezdem k nemovitosti 209 a 43 pořídit záložovce dle požadavků techniky.
- u 2 vjezdů k pozemku 3/1 zapojit odvodňovací čerpadlo vody kvůli stádním loukám.

Podpis vlastníka (zákonného zástupce):

Datum: 17/12 2020

Svoboda

Vyplněné vyjádření zašlete, prosím, na adresu:

IM-Projekt, inženýrské a mostní konstrukce, s.r.o.
Vodní 1
602 00 Brno

Vyjádření vlastníka pozemku

Stavba: II/116 a III/11614 Srbsko, průtah

Účel: Trvalý zábor
Dočasný zábor
~~Sousední pozemek~~

Vlastník pozemku

Jméno	Alena Horáčková
Adresa	V Chaloupkách 96, 267 18 Srbsko
Telefon*	
E-mail*	

*prosím o vyplnění telefonního čísla a e-mailové adresy, na kterých bychom Vás mohli případně kontaktovat

Pozemky

ORP	Beroun
Obec	Srbsko
Katastrální území	Srbsko u Karlštejna

Číslo parcely		LV	Druh pozemku	Výměra m ²	Dočasný zábor m ²	Trvalý zábor m ²
KN	ZE					
51/2		26	zahrada	241	14	-
st. 147		385	zastavěná plocha a nádvoří	105	25	

Vyjádření vlastníka pozemku

S realizací stavby v navrženém rozsahu

(souhlasím – ~~nesouhlasím~~).....

Připomínky vlastníka:

.....

.....

.....

.....

.....

.....

.....

.....

.....

.....

Podpis vlastníka (zákonného zástupce):.....

Datum: 24.2.2021.....







Vyplněné vyjádření zašlete, prosím, na adresu:

IM-Projekt, inženýrské a mostní konstrukce, s.r.o.
Vodní 1
602 00 Brno

II/116 A III/11614 SRBSKO, PRŮTAH

SITUACE DOTČENÝCH PARCEL

LEGENDA:

-  NOVÝ STAV
-  ZÁBOR – POZEMKY ČR A SK
-  ZÁBOR – POZEMKY OBCE SRBSKO
-  ZÁBOR – SOUKROMÉ POZEMKY
-  TRVALÝ ZÁBOR BEZ VÝKUPU (OBEC SRBSKO)
-  TRVALÝ ZÁBOR S VÝKUPEM (OBEC SRBSKO)

-  DOČ. ZÁBOR BEZ VÝKUPU (OBEC SRBSKO)
-  ZÁJMOVÝ POZEMEK

- ČÍSLO SLOUPCE VÝPISU DOTČENÝCH PARCEL
- ČÍSLO ZÁBORU
- ČÍSLO POZEMKOVÉ/STAVEBNÍ PARCELY
- KATASTRU NEMOVITOSTÍ

-  PLOCHA ZÁBORU

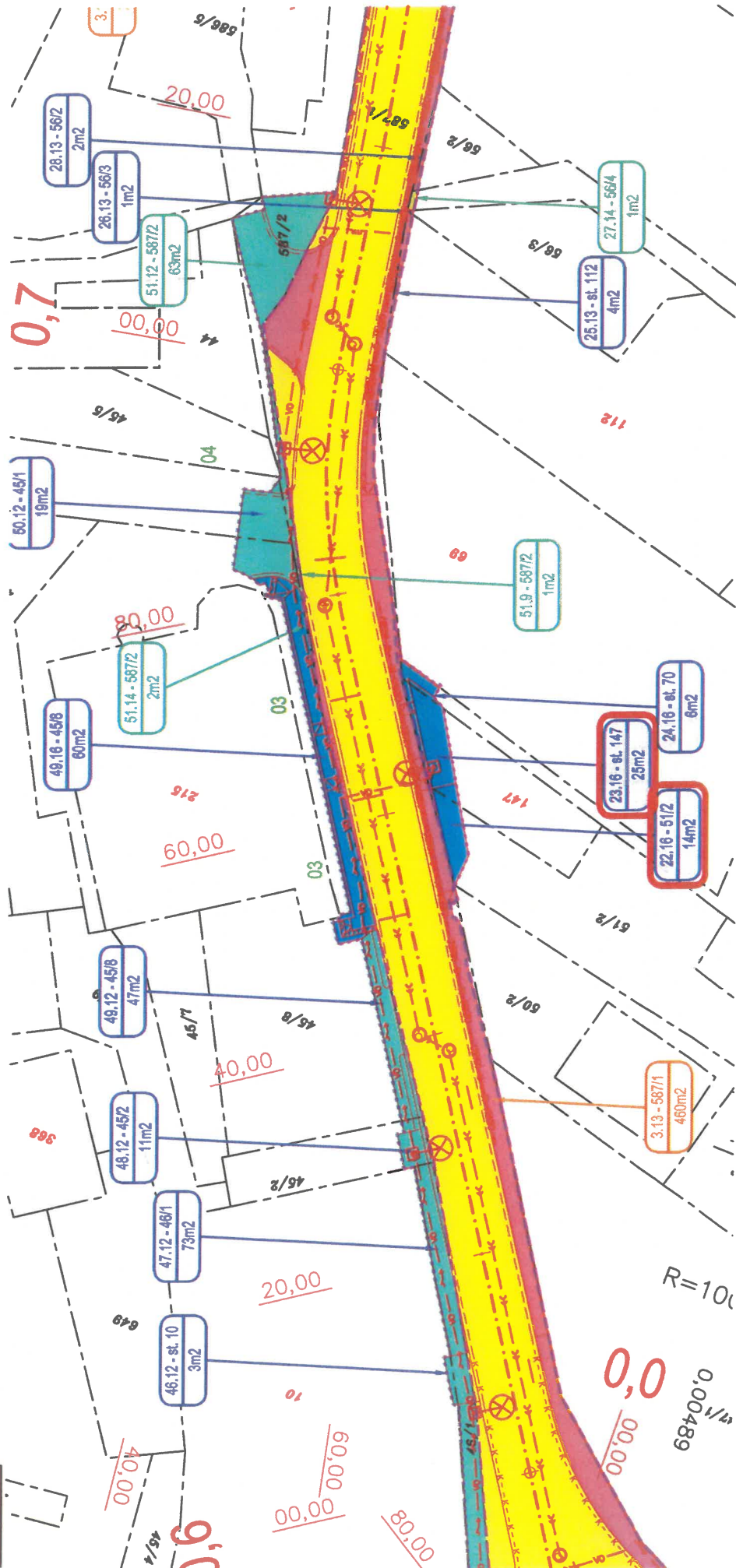
SOUHLAS S NAVRHOVANÝM STAVEBNÍM ZÁMĚREM DLE §184a
ZÁKONA Č. 183/2006 SB. V PLATNÉM ZNĚNÍ

ALENA HORÁČKOVÁ, JAKO VLASTNÍK POZEMKU P.Č. 51/2 A SOULASTNÍK POZEMKU P.Č. st. 147 V K.Ú. SRBSKO, SOUHLASÍ

- S VÝŠE UVEDENÝM STAVEBNÍM ZÁMĚREM
- S DOČASNÝM ZÁBOREM POZEMKŮ V NAVRŽENÉM ROZSAHU

DATUM: 24.8.2024

PODPIS: *Alena Horáčková*



Vyjádření vlastníka pozemku

Stavba: II/116 a III/11614 Srbsko, průtah

Účel: Trvalý zábor
Dočasný zábor
Sousední pozemek

Vlastník pozemku

Jméno	Eva Kobíková
Adresa	V Chaloupkách 186, 267 18 Srbsko
Telefon*	606 524 124
E-mail*	

*prosím o vyplnění telefonního čísla a e-mailové adresy, na kterých bychom Vás mohli případně kontaktovat

Pozemky

ORP	Beroun
Obec	Srbsko
Katastrální území	Srbsko u Karlštejna

Číslo parcely		LV	Druh pozemku	Výměra m ²	Dočasný zábor m ²	Trvalý zábor m ²
KN	ZE					
st. 147		385	zastavěná plocha a nádvoří	105	25	-

Vyjádření vlastníka pozemku

S realizací stavby v navrženém rozsahu

(souhlasím – ~~nesouhlasím~~).....

Připomínky vlastníka:

.....

.....

.....

.....

.....

.....

.....

.....

.....

.....

Podpis vlastníka (zákonného zástupce): *Kobíková*

Datum: 4. 12. 2020

Vyplněné vyjádření zašlete, prosím, na adresu:

IM-Projekt, inženýrské a mostní konstrukce, s.r.o.


Vodní 1

602 00 Brno

II/116 A III/11614 SRBSKO, PRŮTAH

SITUACE DOTČENÝCH PARCEL

LEGENDA:



DOČ. ZÁBOR BEZ VÝKUPU (OBEC SRBSKO)
 ZÁJMOVÝ POZEMEK

ČÍSLO SLOUPCE VÝPISU DOTČENÝCH PARCEL

ČÍSLO ZÁBORU

ČÍSLO POZEMKOVÉ/STAVEBNÍ PARCELY
 KATASTRU NEMOVITOSTÍ

→ PLOCHA ZÁBORU

SOUHLAS S NAVRHOVANÝM STAVEBNÍM ZÁMĚREM DLE §184a
 ZÁKONA Č. 183/2006 SB. V PLATNÉM ZNĚNÍ

EVA KOBKOVÁ, JAKO SPOLUVLASTNÍK POZEMKU P.č. st. 147 V K.Ú. SRBSKO, SOUHLASÍ

– S VÝŠE UVEDENÝM STAVEBNÍM ZÁMĚREM

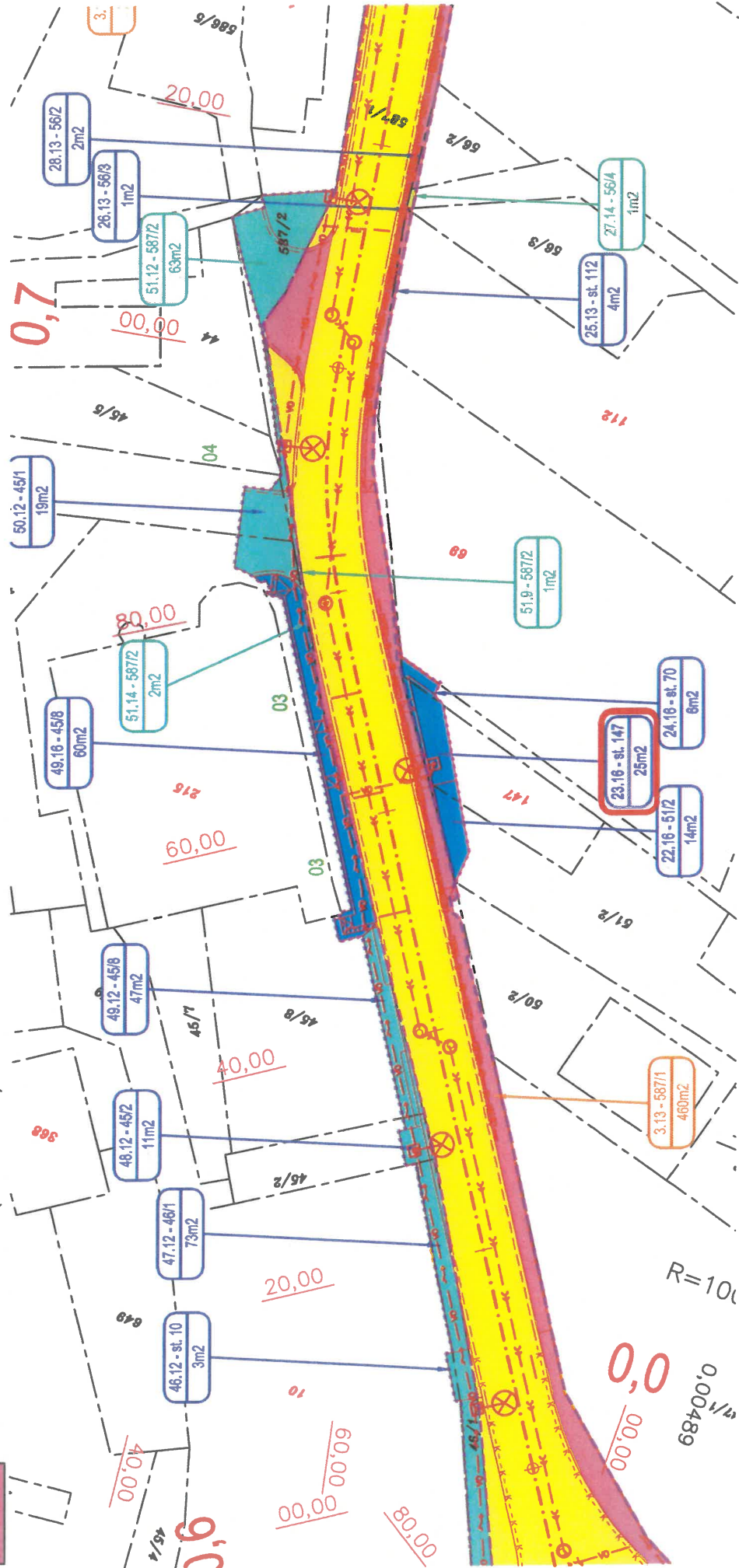
– S DOČASNÝM ZÁBOREM POZEMKU V NAVRŽENÉM ROZSAHU

DATUM:

4.12.2020

PODPIS:

Eva Kobková



II/116 A III/11614 SRBSKO, PRŮTAH

SITUACE DOTČENÝCH PARCEL

LEGENDA:

NOVÝ STAV

ZÁBOR – POZEMKY ČR A SK

ZÁBOR – POZEMKY OBCE SRBSKO

ZÁBOR – SOUKROMÉ POZEMKY

TRVALÝ ZÁBOR BEZ VÝKUPU (OBEC SRBSKO)

TRVALÝ ZÁBOR S VÝKUPEM (OBEC SRBSKO)

ZÁJMOVÝ POZEMEK

ČÍSLO SLOUPCE VÝPISU DOTČENÝCH PARCEL

ČÍSLO ZÁBORU

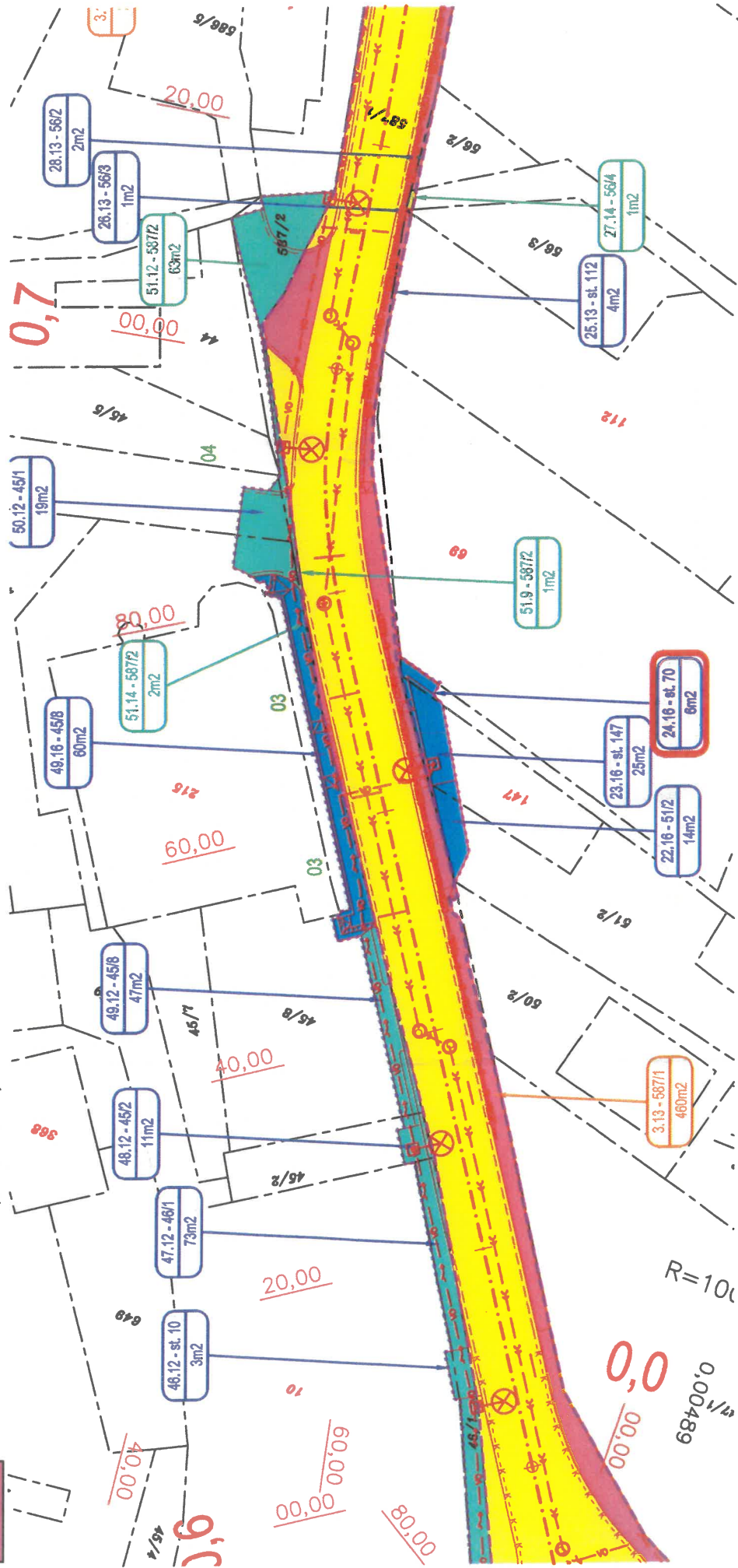
ČÍSLO ZABORKU
ČÍSLO POZEMKOVÉ/STAVEBNÍ PARCELY
KATASTRU NEMOVITOSTÍ

PLOCHA ZÁBORU

DATUM: 20.11.2020 PODPIS:

20.11.2020

PODPIŠ:



Vyjádření vlastníka pozemku

Stavba: II/116 a III/11614 Srbsko, průtah

Účel: ~~Trvalý zábor~~
Dočasný zábor
Sousední pozemek

Vlastník pozemku	
Jméno	SJM Ing. Jiří Novák a Alena Nováková
Adresa	Zdiměřická 1451/24, 149 00 Praha 4 - Chodov
Telefon*	+420 603 735 691
E-mail*	

***prosím o vyplnění telefonního čísla a e-mailové adresy, na kterých bychom Vás mohli případně kontaktovat**

Pozemky	
ORP	Beroun
Obec	Srbsko
Katastrální území	Srbsko u Karlštejna

Číslo parcely		LV	Druh pozemku	Výměra m ²	Dočasný zábor m ²	Trvalý zábor m ²
KN	ZE					
st. 70		352	zastavěná plocha a nádvoří	422	6	-

Vyjádření vlastníka pozemku

S realizací stavby v navrženém rozsahu
(souhlasím – ~~nesouhlasím~~).....

Připomínky vlastníka:

.....

Podpis vlastníka (zákonného zástupce):.....

Datum: 23. listopadu 2020

Vyplněné vyjádření zašlete, prosím, na adresu:

IM-Projekt, inženýrské a mostní konstrukce, s.r.o.
Vodní 1
602 00 Brno

II/116 A III/11614 SRBSKO, PRŮTAH

SITUACE DOTČENÝCH PARCEL

LEGENDA:



NOVÝ STAV

ZÁBOR – POZEMKY ČR A SK

ZÁBOR – POZEMKY OBCE SRBSKO

ZÁBOR – SOUKROMÉ POZEMKY

TRVALÝ ZÁBOR BEZ VÝKUPU (OBEC SRBSKO)

TRVALÝ ZÁBOR S VÝKUPEM (OBEC SRBSKO)



DOČ. ZÁBOR BEZ VÝKUPU (OBEC SRBSKO)



ZÁJMOVÝ POZEMEK

ČÍSLO SLOUPCE VÝPISU DOTČENÝCH PARCEL

ČÍSLO ZÁBORU

ČÍSLO POZEMKOVÉ/STAVEBNÍ PARCELY
KATASTRU NEMOVITOSTÍ

PLOCHA ZÁBORU

– S VÝŠE UVEDENÝM STAVEBNÍM ZÁMĚREM
– S DOČASNÝM ZÁBOREM POZEMKU V NAVRŽENÉM ROZSAHU

SOUHLAS S NAVRHOVANÝM STAVEBNÍM ZÁMĚREM DLE §184a

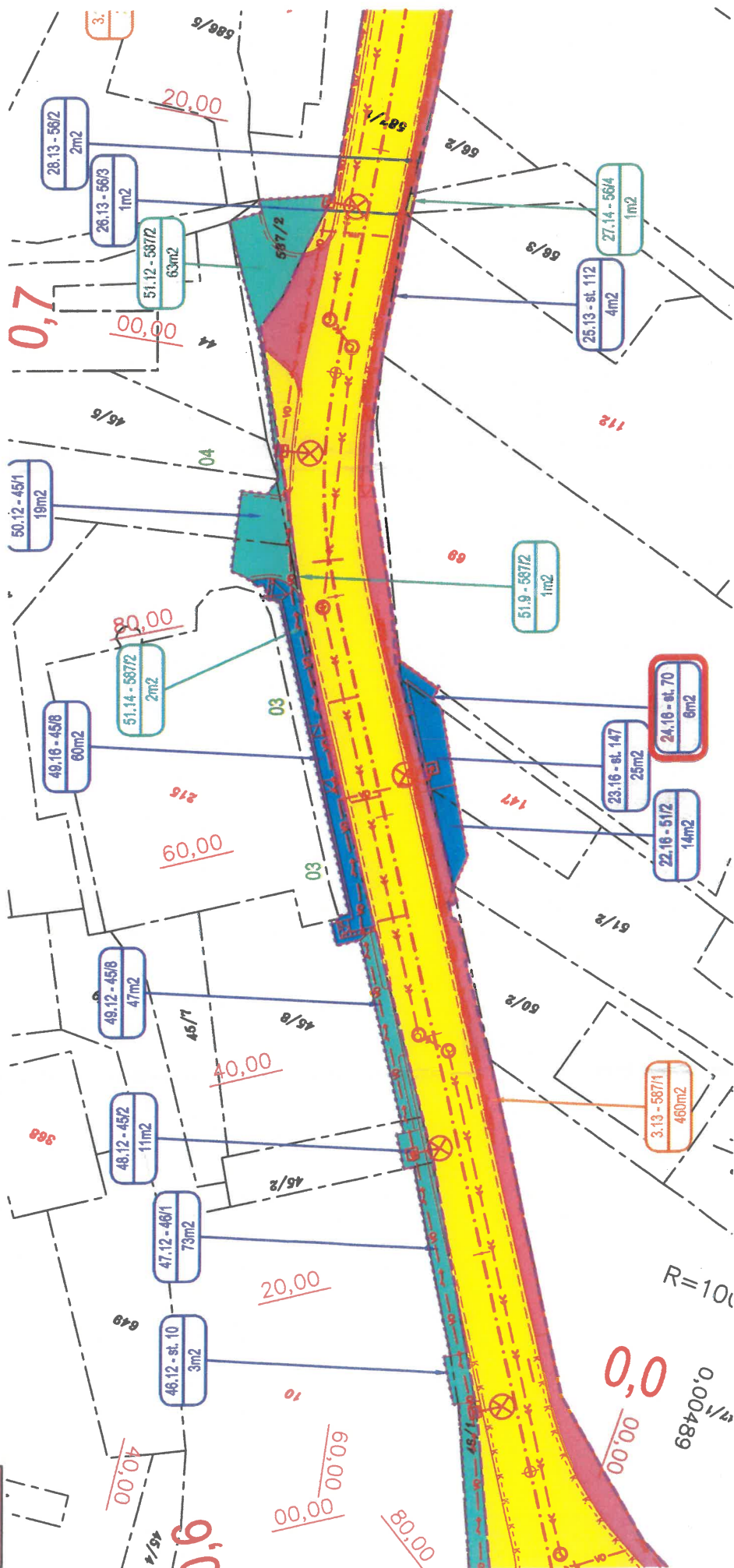
ING. JIŘÍ NOVÁK, JAKO SPOLUVLASTNÍK POZEMKU P.Č. st. 70 V K.Ú. SRBSKO, SOUHLASÍ

– S VÝŠE UVEDENÝM STAVEBNÍM ZÁMĚREM

– S DOČASNÝM ZÁBOREM POZEMKU V NAVRŽENÉM ROZSAHU

DATUM: 23.11.2020 PODPIS:

[Signature]



Vyjádření vlastníka pozemku

Stavba: II/116 a III/11614 Srbsko, průtah

Účel: Trvalý zábor
Dočasný zábor
Sousední pozemek

Vlastník pozemku

Jméno	Mgr. Vít Novák
Adresa	Na výsledku II 1025/8, 140 00 Praha 4
Telefon*	733 616 631
E-mail*	VINOVAIK@SEZNAM.CZ

*prosím o vyplnění telefonního čísla a e-mailové adresy, na kterých bychom Vás mohli případně kontaktovat

Pozemky

ORP	Beroun
Obec	Srbsko
Katastrální území	Srbsko u Karlštejna

Číslo parcely		LV	Druh pozemku	Výměra m ²	Dočasný zábor m ²	Trvalý zábor m ²
KN	ZE					
st. 112		524	zastavěná plocha a nádvoří	631	-	4
56/3		524	Zahrada	163	-	1
56/2		524	Zahrada	43	-	2

Vyjádření vlastníka pozemku

S realizací stavby v navrženém rozsahu:

(souhlasím – nesouhlasím).....

Připomínky vlastníka:

JE ZABORENÍ SOUHLASÍM, JEN INFORMUJI ŽE SE BUDE OPLOCEŇ
MÝCH POZEMKŮ NĚKDY NA KALENDU ŽE JÁ V HODNĚNÍU CCA 2 LST
Ž VLIEDSKU STAVBY CHOVNÍKŮ MÝ TO NEBYLO MÝT VLIV

Podpis vlastníka (zákonného zástupce): 

Datum: 16.5.2022

Vyplněné vyjádření zašlete, prosím, na adresu:

IM-Projekt, inženýrské a mostní konstrukce, s.r.o.
Vodní 1
602 00 Brno

II/116 A III/11614 SRBSKO, PRŮTAH

SOUHLAS S NAVRHOVANÝM STAVEBNÍM ZÁMĚREM DLE §184a

DOČ. ZÁBOR BEZ VÝKUPU (OBEC SRBSKO) ZÁKONA Č. 183/2006 SB. V PLATNÉM ZNĚNÍ

MGR. VÍT NOVÁK, JAKO VLASTNÍK POZEMKŮ P.Č. st. 112/56/3 A 56/2 V K.Ú. SPRSKO SÚJHJASÍ

NOVÝ STAV

NOVÝ STAV

7ÁBOR – POZEMKY ČD A CV

[illegible]

ZÁBOR – POZEMKY OBCE SRBS

ZÁBOR – SOUKROMÉ POZEMKY

TRVALÝ ZÁBOR BEZ VÝKUPU (OBEC SPRÁVA)

TRVALÝ ZÁBOR S VÝKUPEM (OBEC SRBSKO)

ČÍSLO SLOUPCE VÝPISU DOTČENÝCH PARCEL

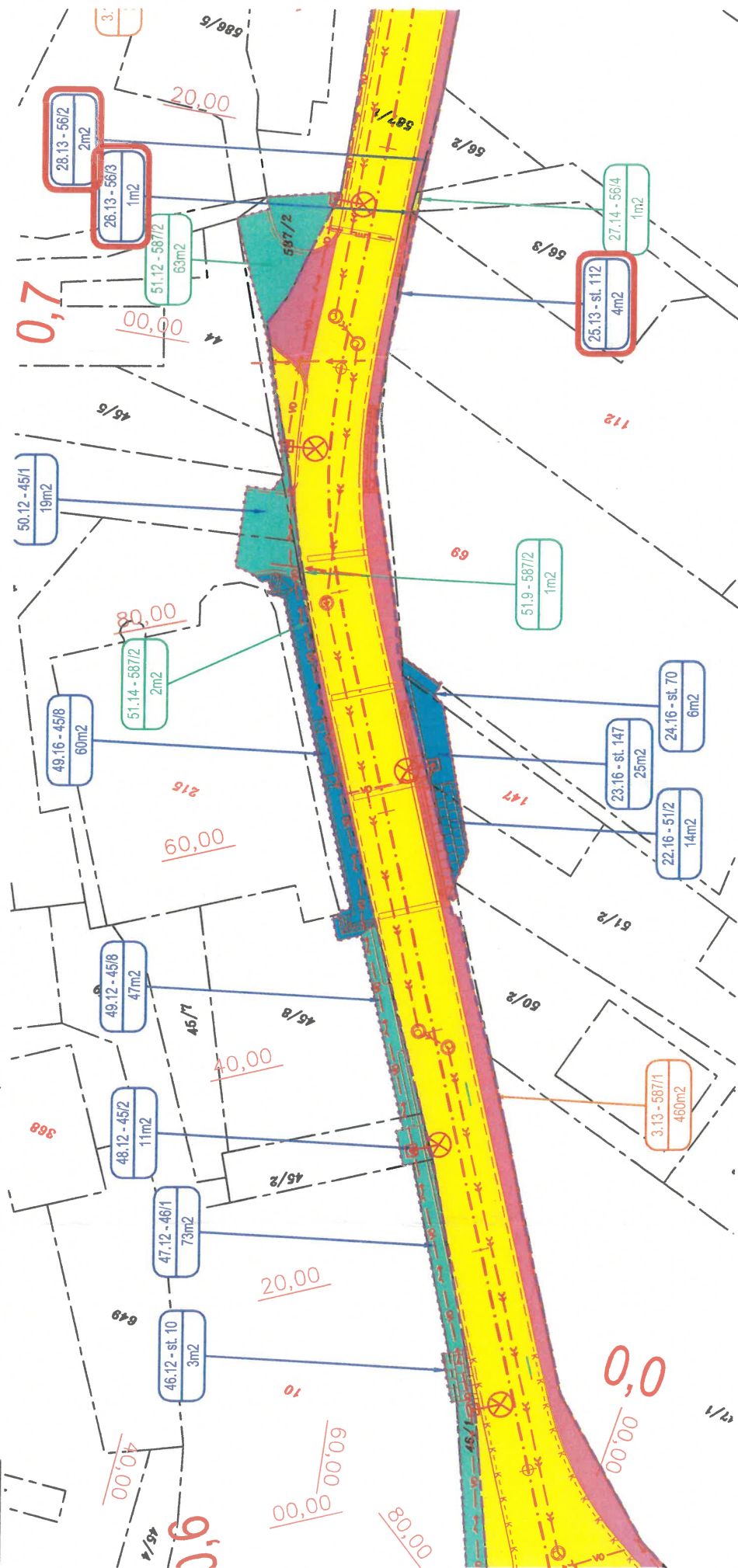
ČÍSLO ZÁBORU

ČÍSLO POZEMKOVÉ/STAVEBNÍ PARCELY
KATASTRU NEMOVITOSTÍ

45m2 → PLOCHA ZÁBORU

DATUM: 16.5.2022

PODPIŚCIE:



Vyjádření vlastníka pozemku

Stavba: II/116 a III/11614 Srbsko, průtah

Účel: Trvalý zábor
Dočasný zábor
Sousední pozemek

Vlastník pozemku	
Jméno	Květa Melicharová
Adresa	V Chaloupkách 187, 267 18 Srbsko
Telefon*	736 204 546
E-mail*	rtasimel@seznam.cz

*prosím o vyplnění telefonního čísla a e-mailové adresy, na kterých bychom Vás mohli případně kontaktovat

Pozemky	
ORP	Beroun
Obec	Srbsko
Katastrální území	Srbsko u Karlštejna

Číslo parcely		LV	Druh pozemku	Výměra m ²	Dočasný zábor m ²	Trvalý zábor m ²
KN	ZE					
63/1		198	zahrada	1021	-	10

Vyjádření vlastníka pozemku

S realizací stavby v navrženém rozsahu a s vynětím dotčené části pozemku ze zemědělského půdního fondu

(souhlasím – nesouhlasím).....

Připomínky vlastníka:

Myslím si, že silnice + chodník budou
vlevo od plotu, aby byly pod úrovní podhledu stla
až přede prahem, vzhledem k tomu, že stla
když voda při dešti stla do domu, chodník + chodník
bude od plotu, aby byly pod úrovní podhledu stla.
Myslím si, že je lepší, když stla, ale nikdy není, když stla, když
když stla, když stla a my chceme od stla, aby byla
podhledu. Omlouvám se za případnou, ale musíme
i když stla, že projekt musí být podhledu stla a
existuje, jistě stla.

Podpis vlastníka (zákonného zástupce): Květa Melicharová
Datum: 14.12.2020


Vyplněné vyjádření zašlete, prosím, na adresu:

IM-Projekt, inženýrské a mostní konstrukce, s.r.o.
Vodní 1
602 00 Brno

II/116 A III/11614 SRBSKO, PRŮTAH

SITUACE DOTČENÝCH PARCEL

LEGENDA:



DOČ. ZÁBOR BEZ VÝKUPU (OBEC SRBSKO)
ZÁJMOVÝ POZEMEK



ČÍSLO SLOUPCE VÝPISU DOTČENÝCH PARCEL
ČÍSLO ZÁBORU

NOVÝ STAV
ZÁBOR - POZEMKY ČR A SK
ZÁBOR - POZEMKY OBCE SRBSKO
ZÁBOR - SOUKROMÉ POZEMKY

TRVALÝ ZÁBOR BEZ VÝKUPU (OBEC SRBSKO)
TRVALÝ ZÁBOR S VÝKUPEM (OBEC SRBSKO)

ČÍSLO POZEMKOVÉ/STAVEBNÍ PARCELY
KATASTRU NEMOVITOSTÍ



PLOCHA ZÁBORU

SOUHLAS S NAVRHOVANÝM STAVEBNÍM ZÁMĚREM DLE §184a
ZÁKONA Č. 183/2006 SB. V PLATNÉM ZNĚNÍ

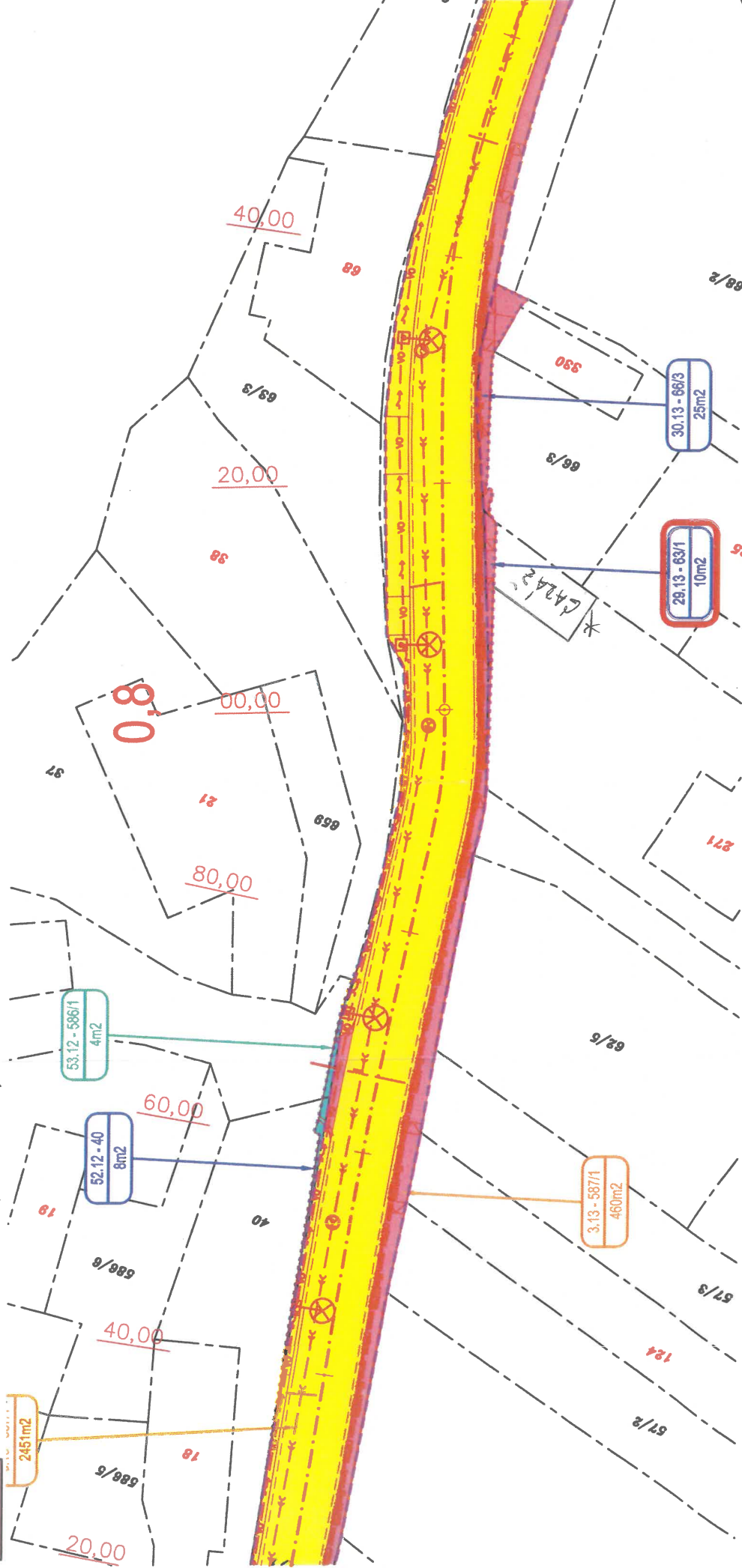
KVĚTA MELICHAROVÁ, JAKO VLASTNÍK POZEMKU P.Č. 63/1 V K.Ú. SRBSKO, SOUHLASÍ

- S VÝŠE UVEDENÝM STAVEBNÍM ZÁMĚREM
- S TRVALÝM ZÁBOREM POZEMKU V NAVRŽENÉM ROZSAHU

DATUM: 15.3.2021

PODPIS:

Melicharová



Vyjádření vlastníka pozemku

Stavba: II/116 a III/11614 Srbsko, průtah

Účel: Trvalý zábor
Dočasný zábor
Sousední pozemek

Vlastník pozemku

Jméno	Julie Šenbauerová
Adresa	V Chaloupkách 123, 267 18 Srbsko
Telefon*	
E-mail*	

*prosím o vyplnění telefonního čísla a e-mailové adresy, na kterých bychom Vás mohli případně kontaktovat

Pozemky

ORP	Beroun
Obec	Srbsko
Katastrální území	Srbsko u Karlštejna

Číslo parcely		LV	Druh pozemku	Výměra m ²	Dočasný zábor m ²	Trvalý zábor m ²
KN	ZE					
66/3		264	zahrada	289	-	25

Vyjádření vlastníka pozemku

S realizací stavby v navrženém rozsahu a s vynětím dotčené části pozemku ze zemědělského půdního fondu

(souhlasím - ~~nesouhlasím~~) *Souhlasím*

Připomínky vlastníka:

.....

.....

.....

.....

.....

.....

.....

.....

.....

.....

Podpis vlastníka (zákonného zástupce): *Pupke*

Datum: *12. 2020*

Vyplněné vyjádření zašlete, prosím, na adresu:

IM-Projekt, inženýrské a mostní konstrukce, s.r.o.
Vodní 1
602 00 Brno

II/116 A III/11614 SRBSKO, PRŮTAH

SITUACE DOTČENÝCH PARCEL

LEGENDA:

- NOVÝ STAV
- ZÁBOR – POZEMKY ČR A SK
- ZÁBOR – POZEMKY OBCE SRBSKO
- ZÁBOR – SOUKROMÉ POZEMKY
- TRVALÝ ZÁBOR BEZ VÝKUPU (OBEC SRBSKO)
- TRVALÝ ZÁBOR S VÝKUPEM (OBEC SRBSKO)



DOČ. ZÁBOR BEZ VÝKUPU (OBEC SRBSKO) ZÁKONA Č. 183/2006 SB. V PLATNÉM ZNĚNÍ



ZÁJMOVÝ POZEMEK

NOVÝ STAV

ZÁBOR – POZEMKY ČR A SK

ZÁBOR – POZEMKY OBCE SRBSKO

ZÁBOR – SOUKROMÉ POZEMKY

TRVALÝ ZÁBOR BEZ VÝKUPU (OBEC SRBSKO)

TRVALÝ ZÁBOR S VÝKUPEM (OBEC SRBSKO)

ČÍSLO SLOUPCE VÝPISU DOTČENÝCH PARCEL

ČÍSLO ZÁBORU

ČÍSLO POZEMKOVÉ/STAVEBNÍ PARCELY
KATASTRU NEMOVITOSTÍ

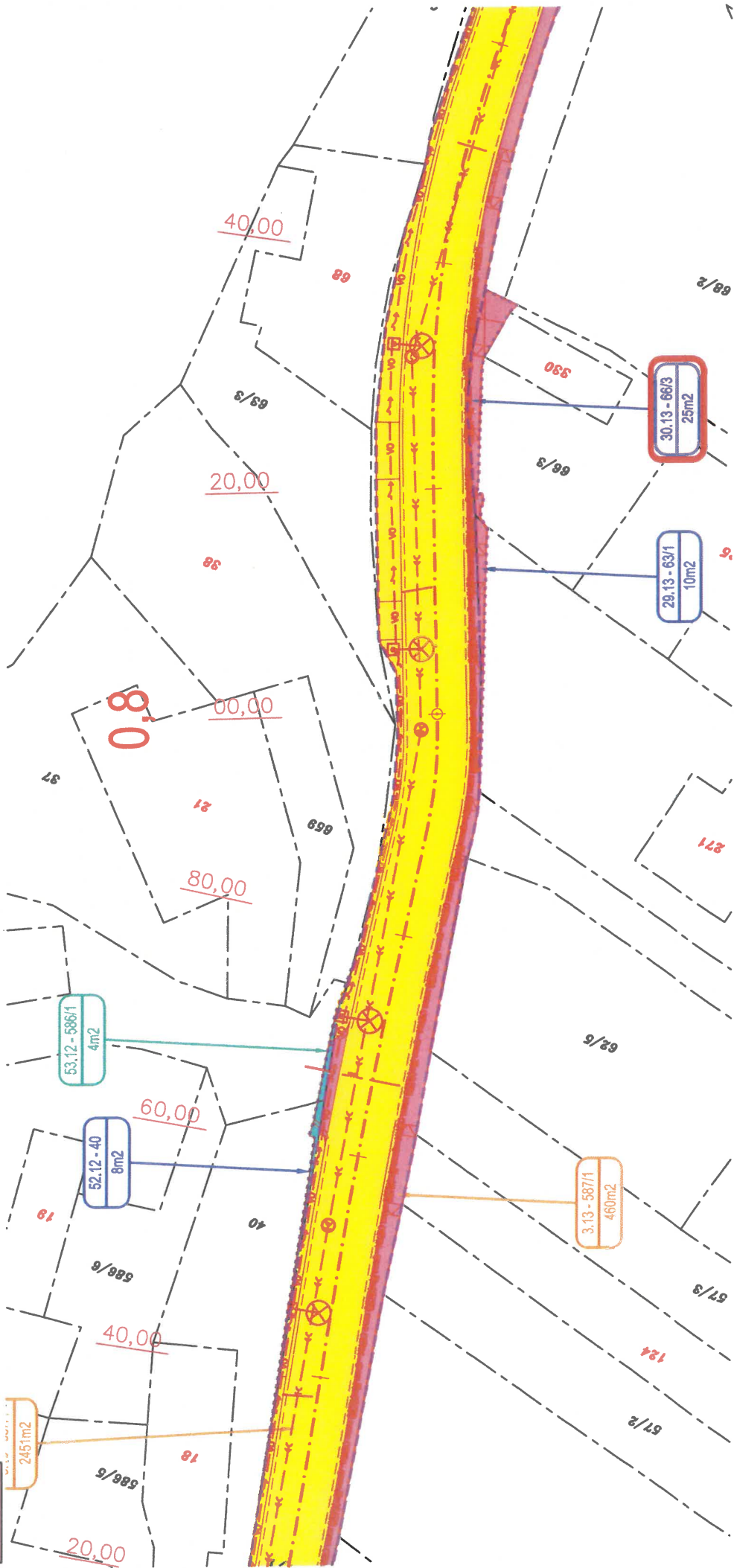
ČÍSLO ZÁBORU

PLOCHA ZÁBORU

[Signature]

PODPIŠ:

DATUM: 1.12.2020



Vyjádření vlastníka pozemku

Stavba: II/116 a III/11614 Srbsko, průtah

Účel: Trvalý zábor
Dočasný zábor
Sousední pozemek

Vlastník pozemku

Jméno	Josef Trpišovský
Adresa	V Chaloupkách 123, 267 18 Srbsko
Telefon*	
E-mail*	

*prosím o vyplnění telefonního čísla a e-mailové adresy, na kterých bychom Vás mohli případně kontaktovat

Pozemky

ORP	Beroun
Obec	Srbsko
Katastrální území	Srbsko u Karlštejna

Číslo parcely		LV	Druh pozemku	Výměra m ²	Dočasný zábor m ²	Trvalý zábor m ²
KN	ZE					
66/3		264	zahrada	289	-	25

Vyjádření vlastníka pozemku

S realizací stavby v navrženém rozsahu a s vynětím dotčené části pozemku ze zemědělského půdního fondu

(souhlasím - nesouhlasím).....*Souhlasím*.....

Připomínky vlastníka:

.....

.....

.....

.....

.....

.....

.....

.....

.....

.....

.....

Podpis vlastníka (zákonného zástupce):.....

Datum:.....*1.12. 2020*.....


Vyplněné vyjádření zašlete, prosím, na adresu:

IM-Projekt, inženýrské a mostní konstrukce, s.r.o.
Vodní 1
602 00 Brno

II/116 A III/11614 SRBSKO, PRŮTAH

SITUACE DOTČENÝCH PARCEL

LEGENDA:



NOVÝ STAV

ZÁBOR - POZEMKY ČR A SK

ZÁBOR - POZEMKY OBCE SRBSKO

ZÁBOR - SOUKROMÉ POZEMKY

TRVALÝ ZÁBOR BEZ VÝKUPU (OBEC SRBSKO)

TRVALÝ ZÁBOR S VÝKUPEM (OBEC SRBSKO)



DOČ. ZÁBOR BEZ VÝKUPU (OBEC SRBSKO)



ZÁJMOVÝ POZEMEK

ČÍSLO SLOUPCE VÝPISU DOTČENÝCH PARCEL

ČÍSLO ZÁBORU

ČÍSLO POZEMKOVÉ/STAVEBNÍ PARCELY
KATASTRU NEMOVITOSTÍ

PLOCHA ZÁBORU



SOUHLAS S NAVRHOVANÝM STAVEBNÍM ZÁMĚREM DLE §184a

ZÁKONA Č. 183/2006 SB. V PLATNÉM ZNĚNÍ

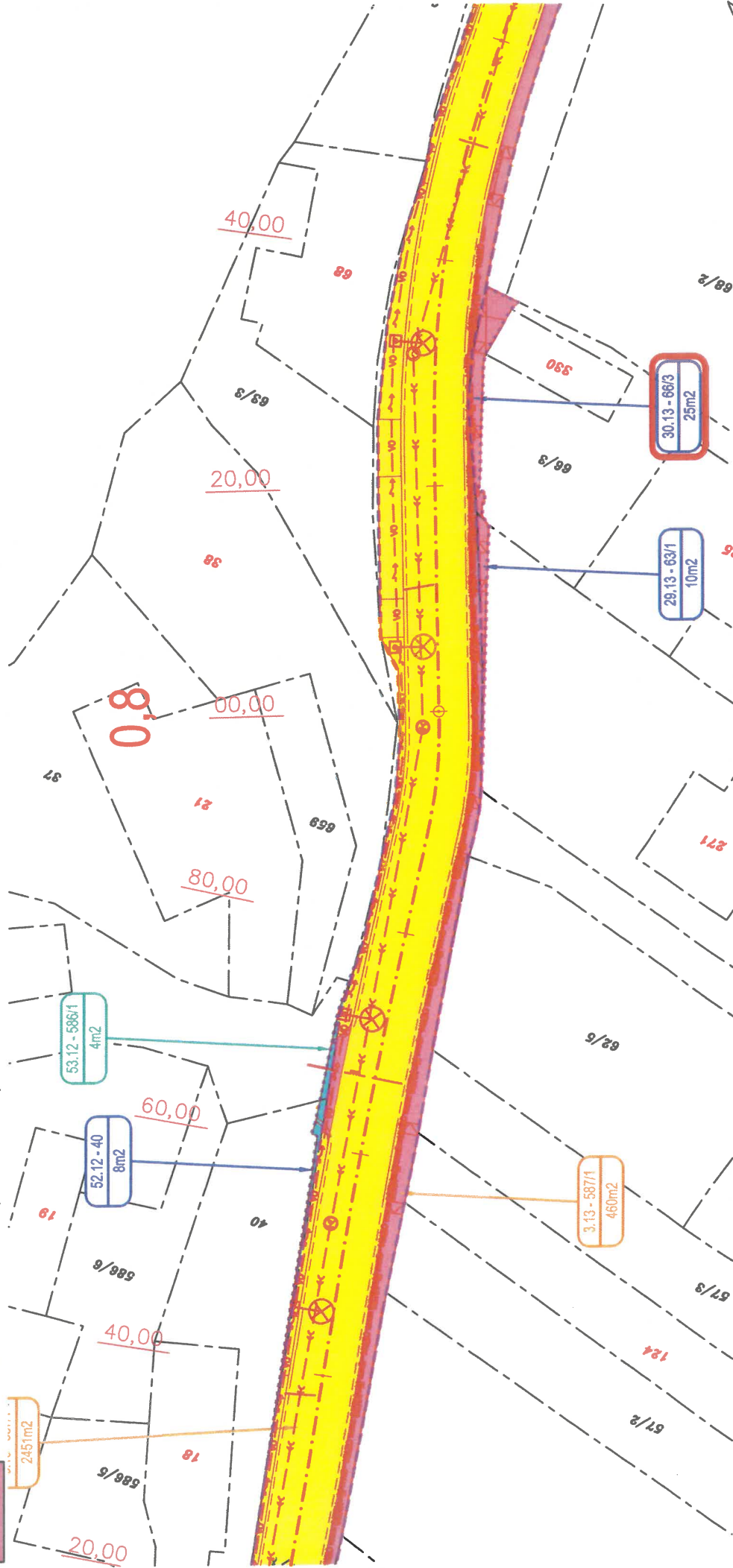
JOSEF TRPIŠOVSKÝ, JAKO SPOLUVLASTNÍK POZEMKU P.Č. 66/3 V K.Ú. SRBSKO, SOUHLASÍ

- S VÝŠE UVEDENÝM STAVEBNÍM ZÁMĚREM

- S TRVALÝM ZÁBOREM POZEMKU V NAVRŽENÉM ROZSAHU

DATUM: 1.12.2020

PODPIS:



II/116 A III/11614 SRBSKO, PRŮTAH

SITUACE DOTČENÝCH PARCEL

LEGENDA:



NOVÝ STAV

ZÁBOR - POZEMKY ČR A SK

ZÁBOR - POZEMKY OBCE SRBSKO

ZÁBOR - SOUKROMÉ POZEMKY

TRVALÝ ZÁBOR BEZ VÝKUPU (OBEC SRBSKO)

TRVALÝ ZÁBOR S VÝKUPEM (OBEC SRBSKO)

DOČ. ZÁBOR BEZ VÝKUPU (OBEC SRBSKO)

ZÁJMOVÝ POZEMEK

ČÍSLO SLOUPCE VÝPISU DOTČENÝCH PARCEL

ČÍSLO ZÁBORU

ČÍSLO POZEMKOVÉ/STAVEBNÍ PARCELY

KATASTRU NEMOVITOSTÍ

PLOCHA ZÁBORU

SOUHLAS S NAVRHOVANÝM STAVEBNÍM ZÁMĚREM DLE §184a ZÁKONA Č. 183/2006 SB. V PLATNÉM ZNĚNÍ

SVATVA BISKUPOVÁ, JAKO SPOLUVLASTNÍK POZEMKU P.Č. 366/3 V K.Ú. SRBSKO, SOUHLASÍ

- S VÝŠE UVEDENÝM STAVEBNÍM ZÁMĚREM

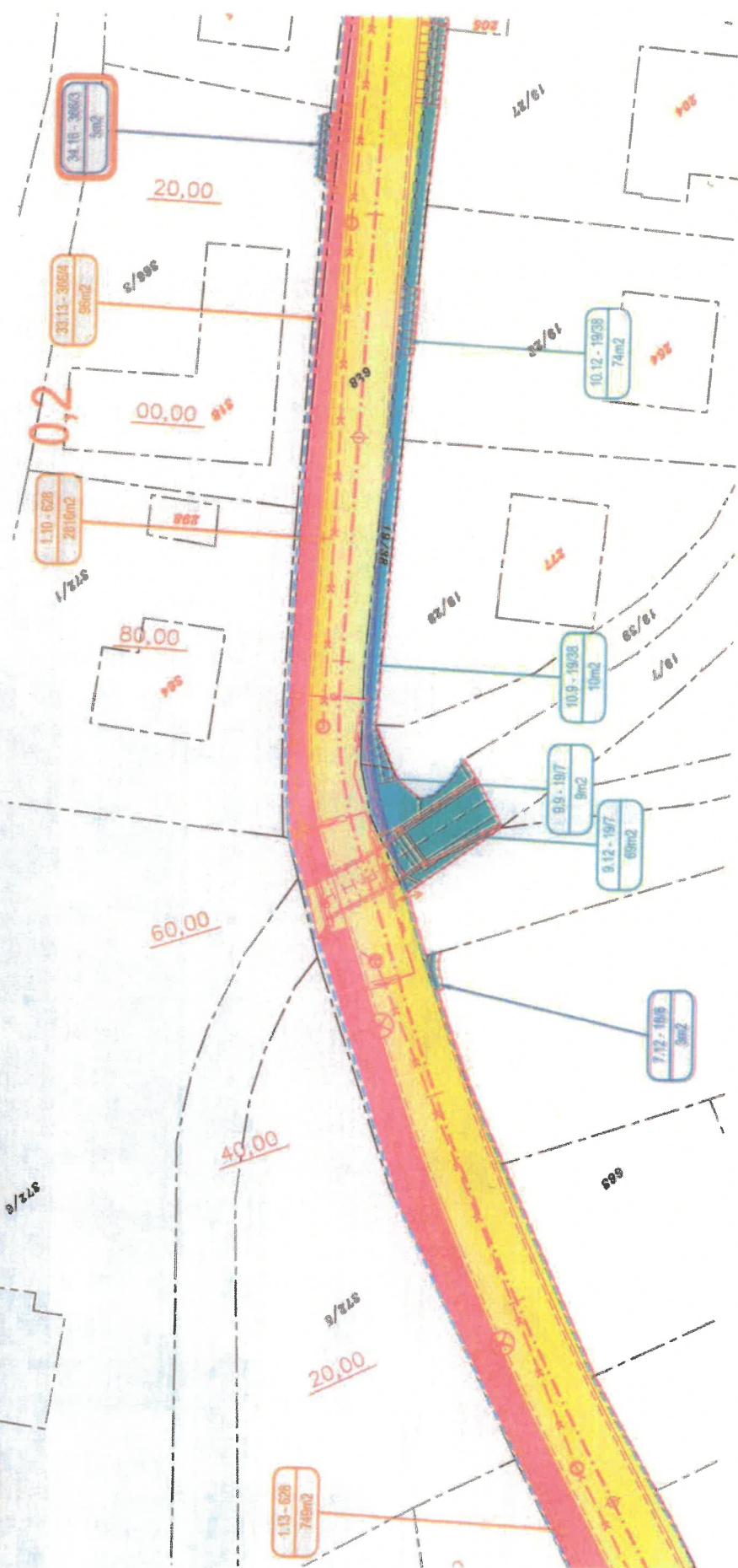
- S DOČASNÝM ZÁBOREM POZEMKU V NAVRŽENÉM ROZSAHU

DATUM:

13.4.2012

PODPIS:

[Signature]



II/116 A III/11614 SRBSKO, PRŮTAH

SITUACE DOTČENÝCH PARCEL

LEGENDA:



DOČ. ZÁBOR BEZ VÝKUPU (OBEC SRBSKO)



ZÁJMOVÝ POZEMEK

ČÍSLO SLOUPCE VÝPISU DOTČENÝCH PARCEL

ČÍSLO ZÁBORU

ČÍSLO POZEMKOVÉ/STAVEBNÍ PARCELY

KATASTRU NEMOVITOSTÍ

PLOCHA ZÁBORU

SOUHLAS S NAVRHOVANÝM STAVEBNÍM ZÁMĚREM DLE §184a

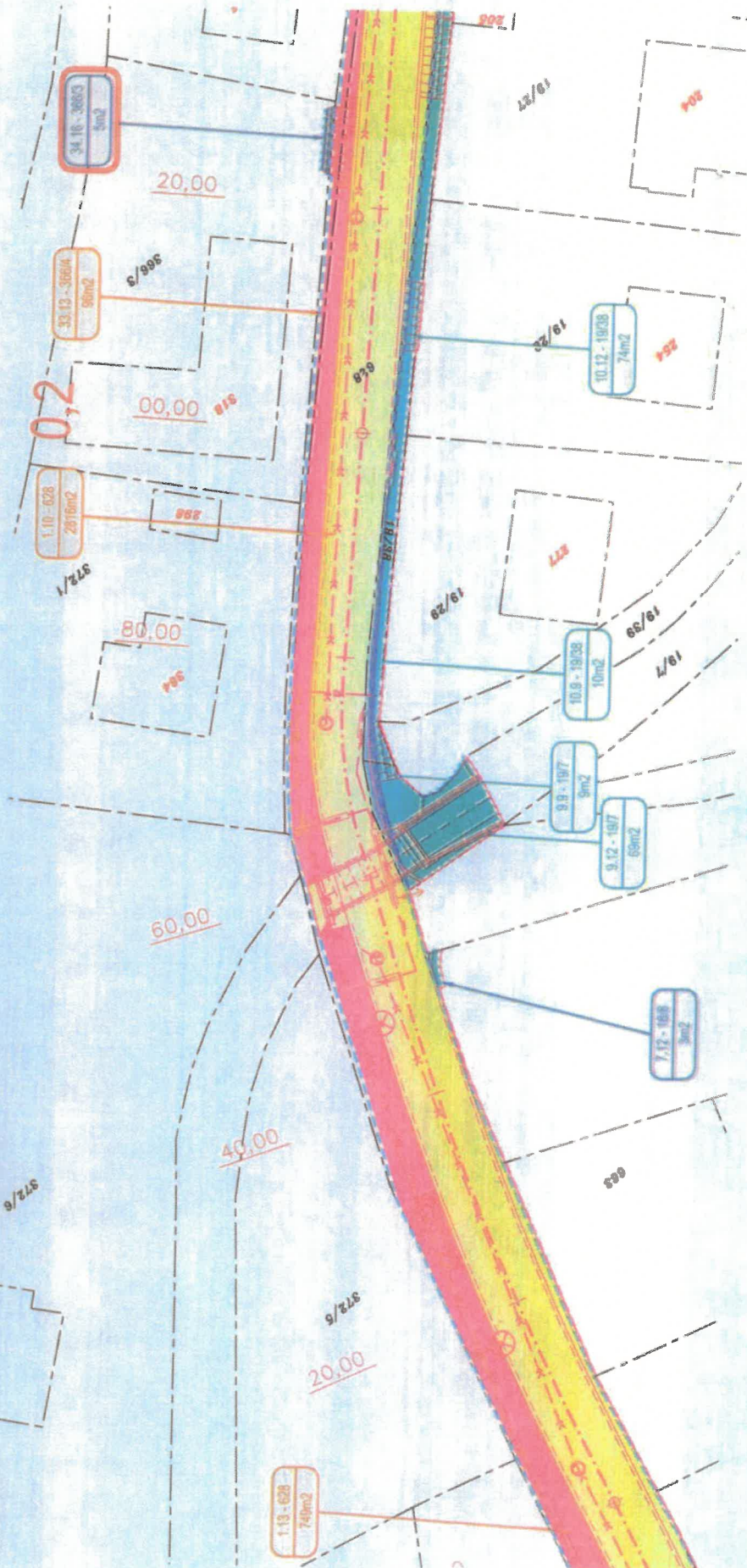
ING. SANDRA BISKUPOVÁ, JAKO SPOLUVLASTNÍK POZEMKU P.Č. 366/3 V K.Ú. SRBSKO, SOUHLASÍ

- S VÝŠE UVEDENÝM STAVEBNÍM ZÁMĚREM

- S DOČASNÝM ZÁBOREM POZEMKU V NAVRŽENÉM ROZSAHU

DATUM: 15.4.2022

PODPIS: Biskupová



II/116 A III/11614 SRBSKO, PRŮTAH

SITUACE DOTČENÝCH PARCEL

LEGENDA:

- NOVÝ STAV
- ZÁBOR - POZEMKY ČR A SK
- ZÁBOR - POZEMKY OBCE SRBSKO
- ZÁBOR - SOUKROMÉ POZEMKY
- TRVALÝ ZÁBOR BEZ VÝKUPU (OBEC SRBSKO)
- TRVALÝ ZÁBOR S VÝKUPEM (OBEC SRBSKO)

- DOČ. ZÁBOR BEZ VÝKUPU (OBEC SRBSKO)
- ZÁJMOVÝ POZEMEK

ČÍSLO SLOUPCE VÝPISU DOTČENÝCH PARCEL

ČÍSLO ZÁBORU

ČÍSLO POZEMKOVÉ/STAVEBNÍ PARCELY
KATASTRU NEMOVITOSTÍ

PLOCHA ZÁBORU

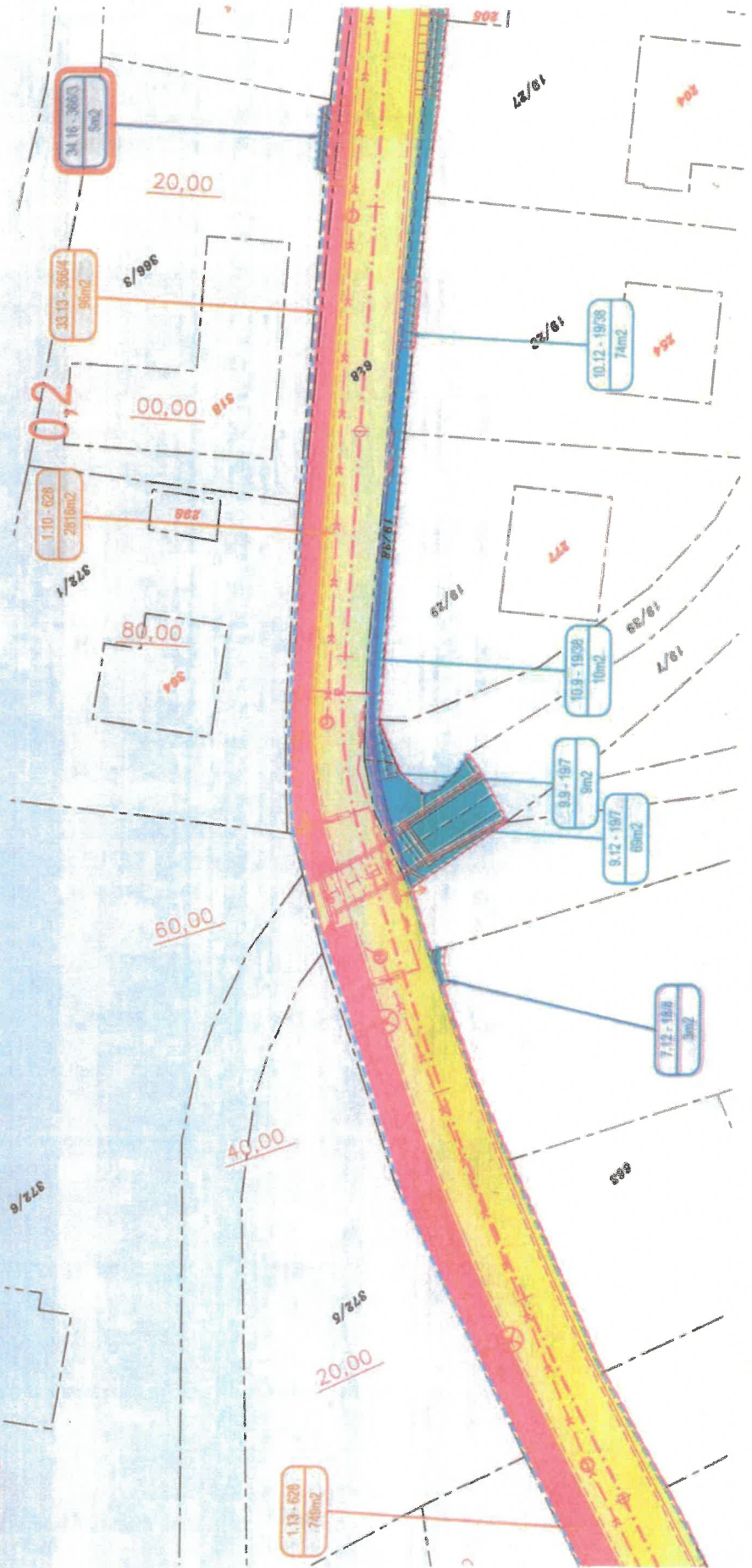
SOUHLAS S NAVRHOVANÝM STAVEBNÍM ZÁMĚREM DLE §184a
ZÁKONA Č. 183/2006 SB. V PLATNÉM ZNĚNÍ

ROBIN BISKUP A BC. JANA BISKUPOVÁ, JAKO SPOLUMĚSTNÍCI POZEMKU P.Č. 366/3 V K.Ú. SRBSKO, SOUHLASÍ

- S VÝŠE UVEDENÝM STAVEBNÍM ZÁMĚREM
- S DOČASNÝM ZÁBOREM POZEMKU V NAVRŽENÉM ROZSAHU

DATUM: 13.4.2022

PODPIS:



Vyjádření vlastníka pozemku

Stavba: II/116 a III/11614 Srbsko, průtah

Účel: Trvalý zábor
Dočasný zábor
Sousední pozemek

Vlastník pozemku

Jméno	Eva Vohanková
Adresa	Veverkova 1172/33, 170 00 Praha 7- Holešovice
Telefon*	
E-mail*	

*prosím o vyplnění telefonního čísla a e-mailové adresy, na kterých bychom Vás mohli případně kontaktovat

Pozemky

ORP	Beroun
Obec	Srbsko
Katastrální území	Srbsko u Karlštejna

Číslo parcely		LV	Druh pozemku	Výměra m ²	Dočasný zábor m ²	Trvalý zábor m ²
KN	ZE					
348/2		230	zahrada	356	2	-
st. 44		230	zastavěná plocha a nádvoří	422	10	-
27/3		230	zahrada	48	16	-

Vyjádření vlastníka pozemku

S realizací stavby v navrženém rozsahu

(souhlasím – nesouhlasím).....*SOUHLASÍM*.....

Připomínky vlastníka:

.....
.....
.....
.....
.....
.....
.....

Podpis vlastníka (zákonného zástupce):.....*[Signature]*.....

Datum:.....*29.12.2020*.....


Vyplněné vyjádření zašlete, prosím, na adresu:

IM-Projekt, inženýrské a mostní konstrukce, s.r.o.
Vodní 1
602 00 Brno

II/116 A III/11614 SRBSKO, PRŮTAH

SITUACE DOTČENÝCH PARCEL

LEGENDA:



DOČ. ZÁBOR BEZ VÝKUPU (OBEC SRBSKO)
ZÁJMOVÝ POZEMEK

ČÍSLO SLOUPCE VÝPISU DOTČENÝCH PARCEL

ČÍSLO ZÁBORU

ČÍSLO POZEMKOVÉ/STAVEBNÍ PARCELY

KATASTRU NEMOVITOSTÍ

PLOCHA ZÁBORU

DOČASNÝ ZÁBOR BEZ VÝKUPU (KSÚS SK)

TRVALÝ ZÁBOR BEZ VÝKUPU (OBEC SRBSKO)

TRVALÝ ZÁBOR S VÝKUPEM (OBEC SRBSKO)

SOUHLAS S NAVRHOVANÝM STAVEBNÍM ZÁMĚREM DLE §184a

ZÁKONA Č. 183/2006 SB. V PLATNÉM ZNĚNÍ

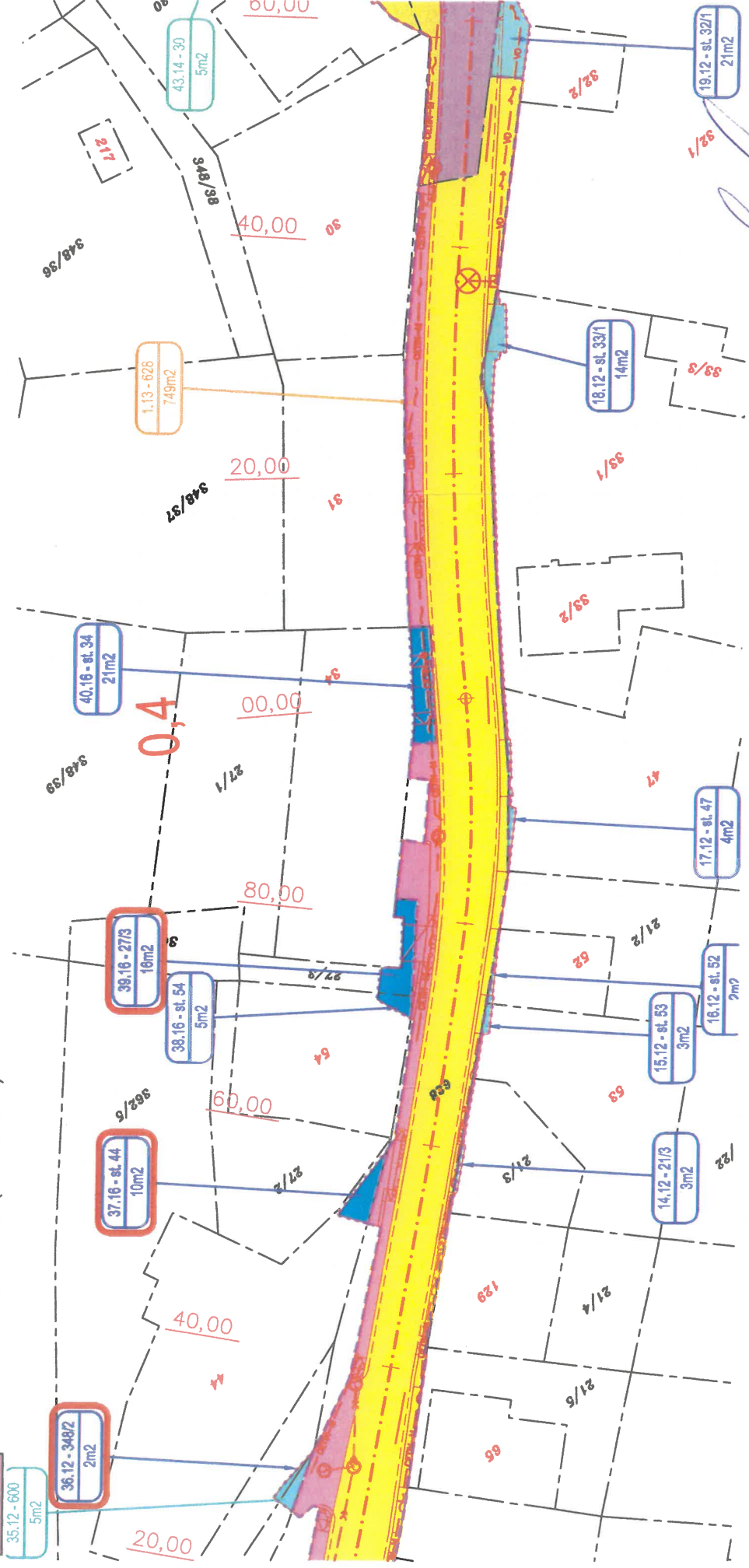
EVA VOHANKOVÁ, JAKO VLASTNÍK POZEMKŮ P.Č. 348/2; st. 44 A 27/3 V K.Ú. SRBSKO, SOUHLASÍ

– S VÝŠE UVEDENÝM STAVEBNÍM ZÁMĚREM

– S DOČASNÝM ZÁBOREM POZEMKŮ V NAVRŽENÉM ROZSAHU

DATUM:

PODPIS:



Vyjádření vlastníka pozemku

Stavba: II/116 a III/11614 Srbsko, průtah

Účel: Trvalý zábor
Dočasný zábor
Sousední pozemek

Vlastník pozemku	
Jméno	SJM David Ondřích a Věra Ondříchová
Adresa	Svatojanská 45, 267 18 Srbsko
Telefon*	724 038 804
E-mail*	david.ondrich@gmail.com

*prosím o vyplnění telefonního čísla a e-mailové adresy, na kterých bychom Vás mohli případně kontaktovat

Pozemky	
ORP	Beroun
Obec	Srbsko
Katastrální území	Srbsko u Karlštejna

Číslo parcely		LV	Druh pozemku	Výměra m ²	Dočasný zábor m ²	Trvalý zábor m ²
KN	ZE					
st. 54		225	zastavěná plocha a nádvoří	183	5	-

Vyjádření vlastníka pozemku	
<p>S realizací stavby v navrženém rozsahu (souhlasím – nesouhlasím).....</p> <p>Připomínky vlastníka:</p> <ul style="list-style-type: none"> • žádáme o změnu povrchu a příplatek na: žulové kostky. • žádáme o vybudování nového svodu na dešťovou vodu pod dotčeným pozemkem. <p>Podpis vlastníka (zákonného zástupce): <u>David Ondřích</u> <u>David Ondřích</u></p> <p>Datum: <u>18.12.2020</u></p>	

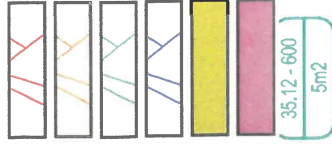
Vyplněné vyjádření zašlete, prosím, na adresu:

IM-Projekt, inženýrské a mostní konstrukce, s.r.o.
Vodní 1
602 00 Brno

II/116 A III/11614 SRBSKO, PRŮTAH

SITUACE DOTČENÝCH PARCEL

LEGENDA:



DOČ. ZÁBOR BEZ VÝKUPU (OBEC SRBSKO)
ZÁJMOVÝ POZEMEK

ČÍSLO SLOUPCE VÝPISU DOTČENÝCH PARCEL

ČÍSLO ZÁBORU

ČÍSLO POZEMKOVÉ/STAVEBNÍ PARCELY
KATASTRU NEMOVITOSTÍ

PLOCHA ZÁBORU



SOUHLAS S NAVRHOVANÝM STAVEBNÍM ZÁMĚREM DLE §184a

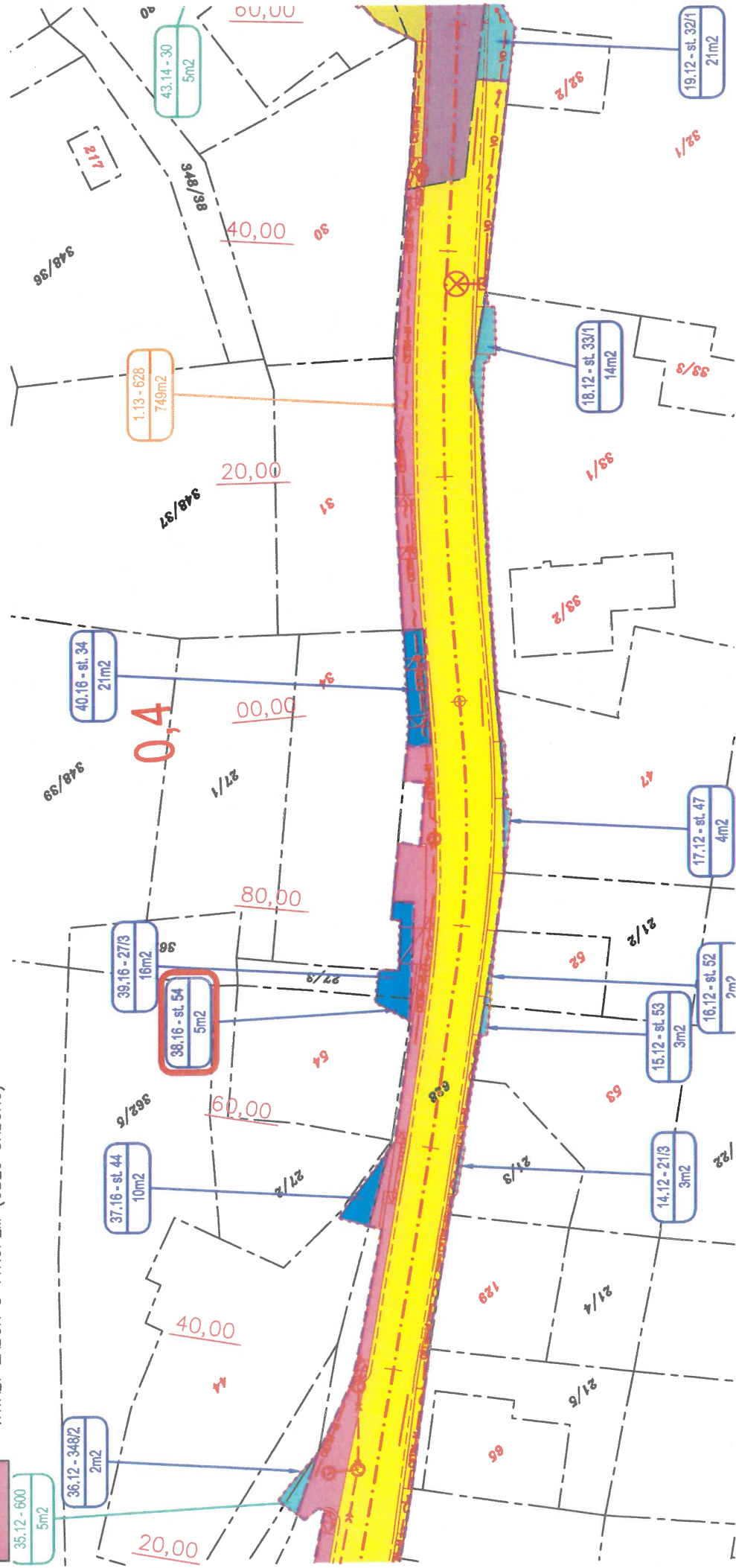
ZÁKONA Č. 183/2006 SB. V PLATNÉM ZNĚNÍ

VĚRA ONDŘICHOVÁ, JAKO SPOLUVLASTNÍK POZEMKU P.Č. st. 54 V K.Ú. SRBSKO, SOUHLASÍ

- S VÝŠE UVEDENÝM STAVEBNÍM ZÁMĚREM S 2 VÝHRADAMI viz "VÝHRADY"
- S DOČASNÝM ZÁBOREM POZEMKU V NAVRŽENÉM ROZSAHU

PODPIS: *Ondra*

DATUM: 18.12.20



Vyjádření vlastníka pozemku

Stavba: II/116 a III/11614 Srbsko, průtah

Účel: Trvalý zábor
Dočasný zábor
Sousední pozemek

Vlastník pozemku

Jméno	Zuzana Štemberová
Adresa	Svatojanská 13, 267 18 Srbsko
Telefon*	603 18 58 58
E-mail*	stemberova@terraflorida.cz

*prosim o vyplnění telefonního čísla a e-mailové adresy, na kterých bychom Vás mohli případně kontaktovat

Pozemky

ORP	Beroun
Obec	Srbsko
Katastrální území	Srbsko u Karlštejna

Číslo parcely		LV	Druh pozemku	Výměra m ²	Dočasný zábor m ²	Trvalý zábor m ²
KN	ZE					
st. 34		421	zastavěná plocha a nádvoří	334	21	-

Vyjádření vlastníka pozemku

S realizací stavby v navrženém rozsahu

(souhlasím – nesouhlasím)..... *souhlasím za dodržení:*

Připomínky vlastníka:

1) pozemek před celým domem č.p. 13 (včetně podlahy a oplocení) bude vydlážděný kamennou dlažbou - odtechy, popr. korytem v místě vjezdu.
Postranní okraj podlahy.

2) bude zachován prostor pro okrajový zeleň v pásmu 0,5 m podél objektu mezi zádkami a objektem č.p. 31 - viz zářez v návrhu.

3) podél zádky a - od okraje směrem k vrahům je vložen rýh pod zemí odvod dešťové vody, který vede do akumulací nádrže. Nutno přitom předláždění vespolečat - vodu # bytne sít do akumulace

Podpis vlastníka (zákonného zástupce):.....

Datum: 13.12.2020

Vyplněné vyjádření zašlete, prosím, na adresu:

IM-Projekt, inženýrské a mostní konstrukce, s.r.o.
Vodní 1
602 00 Brno

II/116 A III/11614 SRBSKO, PRŮTAH

SITUACE DOTČENÝCH PARCEL

LEGENDA:

- NOVÝ STAV
- ZÁBOR – POZEMKY ČR A SK
- ZÁBOR – POZEMKY OBCE SRBSKO
- ZÁBOR – SOUKROMÉ POZEMKY
- TRVALÝ ZÁBOR BEZ VÝKUPU (OBEC SRBSKO)
- TRVALÝ ZÁBOR S VÝKUPEM (OBEC SRBSKO)

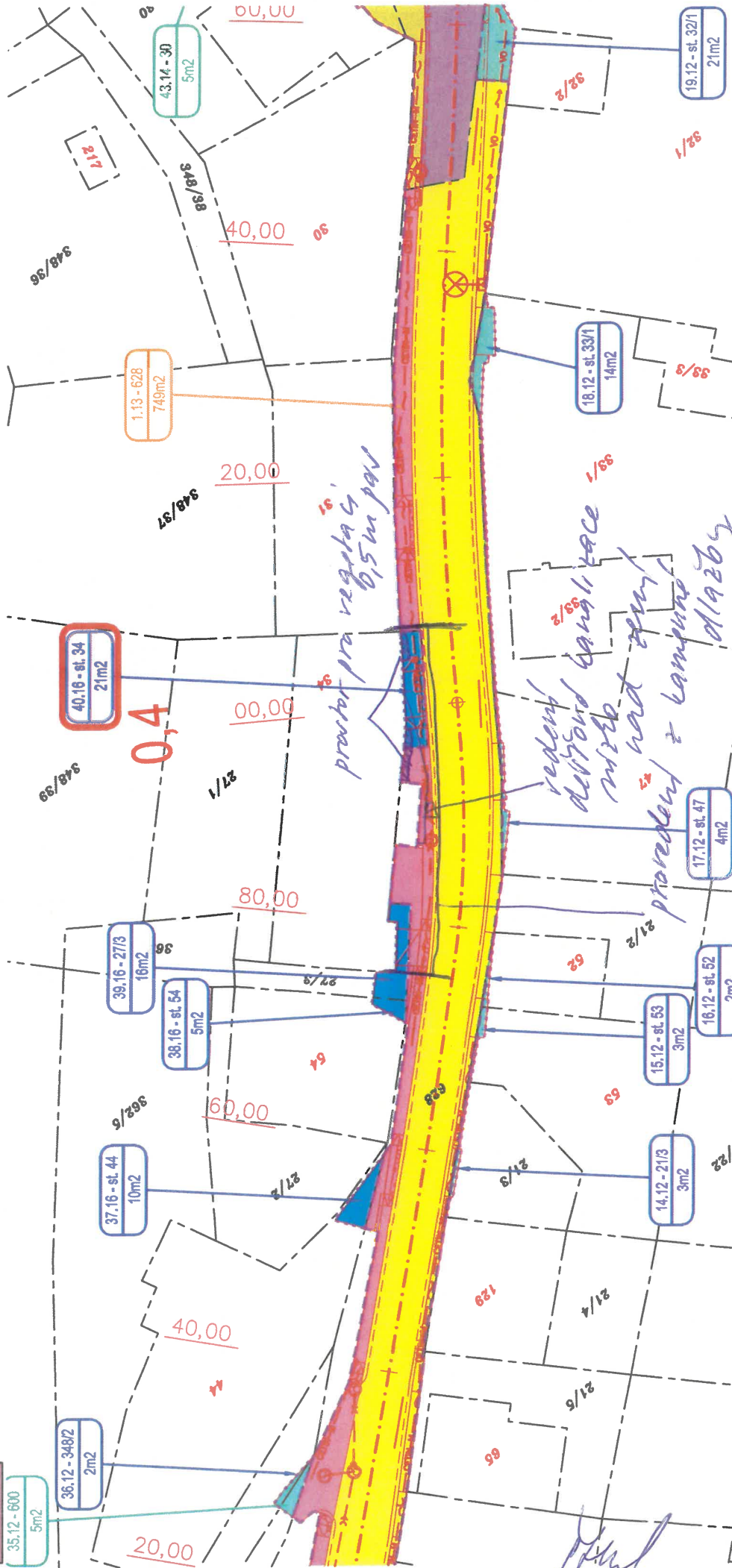


DOČ. ZÁBOR BEZ VÝKUPU (OBEC SRBSKO)
ZÁJMOVÝ POZEMEK

ČÍSLO SLOUPCE VÝPISU DOTČENÝCH PARCEL
ČÍSLO ZÁBORU
ČÍSLO POZEMKOVÉ/STAVEBNÍ PARCELY
KATASTRU NEMOVITOSTÍ
PLOCHA ZÁBORU

ČÍSLO SLOUPCE VÝPISU DOTČENÝCH PARCEL
ČÍSLO ZÁBORU
ČÍSLO POZEMKOVÉ/STAVEBNÍ PARCELY
KATASTRU NEMOVITOSTÍ
PLOCHA ZÁBORU

35.12 - 600
5m2



SOUHLAS S NAVRHOVANÝM STAVEBNÍM ZÁMĚREM DLE §184a
DOČ. ZÁBOR BEZ VÝKUPU (OBEC SRBSKO) ZÁKONA Č. 183/2006 SB. V PLATNÉM ZNĚNÍ

ZUZANA ŠTEMBEROVÁ, JAKO VLASTNÍK POZEMKU P.Č. st. 34 V K.Ú. SRBSKO, SOUHLASÍ
- S VÝŠE UVEDENÝM STAVEBNÍM ZÁMĚREM
- S DOČASNÝM ZÁBOREM POZEMKU V NAVRŽENÉM ROZSAHU

DATUM: 13.12.2010
PODPIS: [Signature]

Vyjádření vlastníka pozemku

Stavba: II/116 a III/11614 Srbsko, průtah

Účel: Trvalý zábor
Dočasný zábor
Sousední pozemek

Vlastník pozemku

Jméno	Eva Kabátová
Adresa	Svatojanská 11, 267 18 Srbsko
Telefon*	605 856 836
E-mail*	kabat.evq@seznam.cz

*prosím o vyplnění telefonního čísla a e-mailové adresy, na kterých bychom Vás mohli případně kontaktovat

Pozemky

ORP	Beroun
Obec	Srbsko
Katastrální území	Srbsko u Karlštejna

Číslo parcely		LV	Druh pozemku	Výměra m ²	Dočasný zábor m ²	Trvalý zábor m ²
KN	ZE					
st. 13		84	zastavěná plocha a nádvoří	1338	40	-

Vyjádření vlastníka pozemku

S realizací stavby v navrženém rozsahu

(souhlasím – nesouhlasím)..... *souhlasím*

Připomínky vlastníka:

*Po dohodě s OÚ Srbsko navrhuje rozšíření záboru pro realizaci chodníku a prostor rampy se schodištěm, která je nefunkční a dlouhodobě nevyužívaná. Jejím odstraněním před realizací stavby chodníku se získá prostor o rozměru 1x3m = 3m², dočasný zábor se tím navýší na 43 m².
Dále upozorňuji na nutnost zvýšení opatrnosti při realizaci stavby z důvodu vedení telefonní přípojky v zemi pro čp. M právě v tomto prostoru.
Navrženou změnu dokládáme v přiložené situaci*

Podpis vlastníka (zákonného zástupce):..... *lmr Kabát*

Datum:..... *7.12.2020*

Vyplněné vyjádření zašlete, prosím, na adresu:

IM-Projekt, inženýrské a mostní konstrukce, s.r.o.
Vodní 1
602 00 Brno

II/116 A III/11614 SRBSKO, PRŮTAH

SITUACE DOTČENÝCH PARCEL

LEGENDA:

-

NOVÝ STAV

ZÁBOR – POZEMKY ČR A SK

ZÁBOR – POZEMKY OBCE SRBSKO

ZÁBOR – SOUKROMÉ POZEMKY

TRVALÝ ZÁBOR BEZ VÝKUPU (OBEC SRBSKO)

TRVALÝ ZÁBOR S VÝKUPEM (OBEC SRBSKO)

ZÁJMOVÝ POZEMEK

ČÍSLO SLOUPCE VÝPISU DOTČENÝCH PARCEL

ČÍSLO ZÁBORU
ČÍSLO POZEMKOVÉ/STAVEBNÍ PARCELY
KATASTRU NEMOVITOSTÍ

45m² → PLOCHA ZÁBORU

SOUHLAS S NAVRHOVANÝM STAVEBNÍM ZÁMĚREM DLE §184a

DOČ. ZÁBOR BEZ VÝKUPU (OBEC SRBSKO) ZÁKONA Č. 183/2006 SB. V PLATNÉM ZNĚNÍ

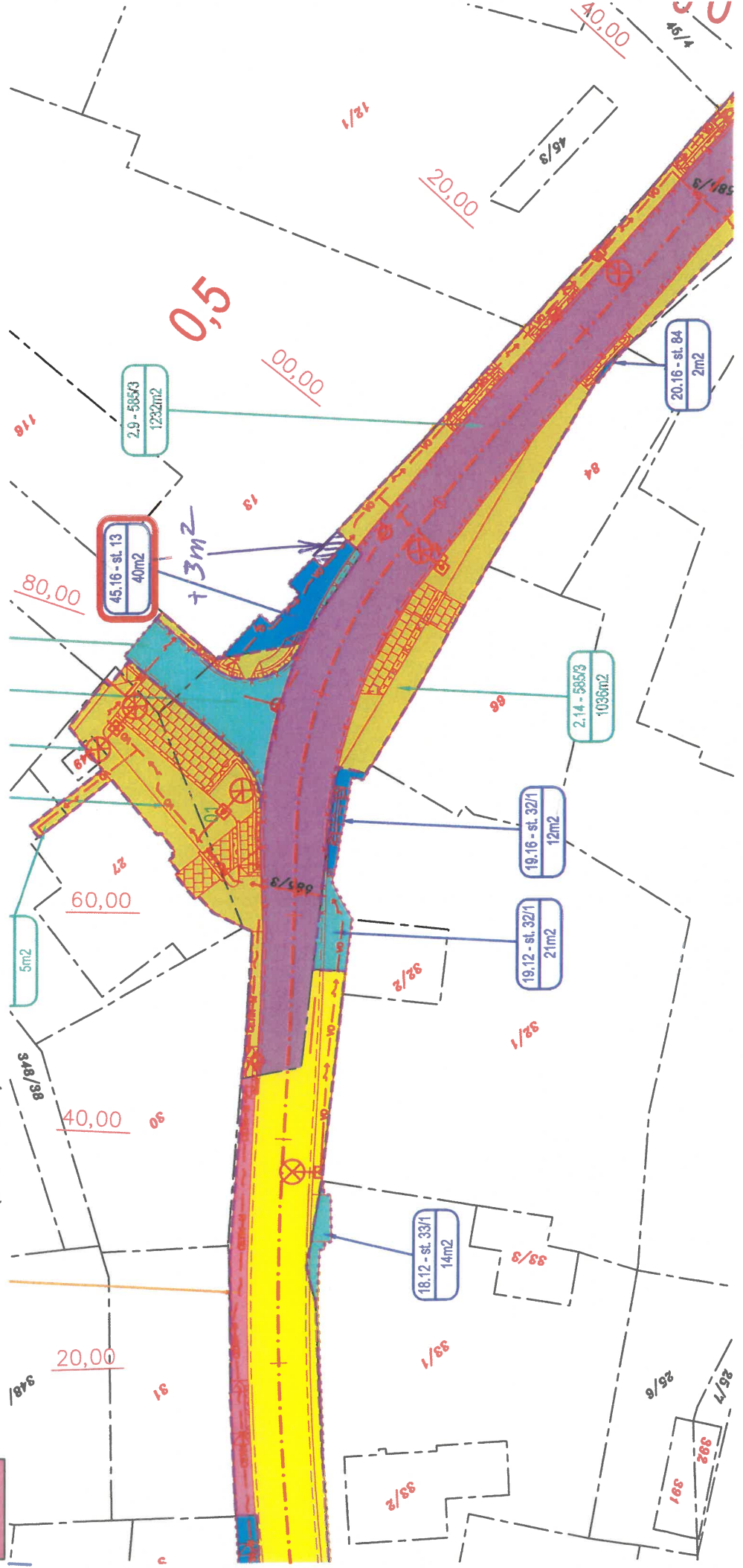
EVA KABÁTOVÁ, JAKO VLASTNÍK POZEMKU P.Č. st. 13 V K.Ú. SRBSKO, SOUHLASÍ

- S VÝŠE UVEDENÝM STAVEBNÍM ZÁMĚREM

--- S DOČASNÝM ZÁBŮREM POZEMKU V NAVRŽENÉM ROZSAHU

DATUM: 7.12.2020

7.12.2020



Vyjádření vlastníka pozemku

Stavba: II/116 a III/11614 Srbsko, průtah

Účel: Trvalý zábor
Dočasný zábor
Sousední pozemek

Vlastník pozemku

Jméno	Jaroslav Bastl
Adresa	Sokolská 188, 267 18 Srbsko
Telefon*	
E-mail*	

*prosím o vyplnění telefonního čísla a e-mailové adresy, na kterých bychom Vás mohli případně kontaktovat

Pozemky

ORP	Beroun
Obec	Srbsko
Katastrální území	Srbsko u Karlštejna

Číslo parcely		LV	Druh pozemku	Výměra m ²	Dočasný zábor m ²	Trvalý zábor m ²
KN	ZE					
45/1		485	zahrada	1029	19	-

Vyjádření vlastníka pozemku

S realizací stavby v navrženém rozsahu

(souhlasím – ~~nesouhlasím~~).....

Připomínky vlastníka:

.....

.....

.....

.....

.....

.....

.....


.....

.....

.....

Podpis vlastníka (zákonného zástupce):.....

Datum:.....


4.1.2021


Vyplněné vyjádření zašlete, prosím, na adresu:

IM-Projekt, inženýrské a mostní konstrukce, s.r.o.
Vodní 1
602 00 Brno

II/116 A III/11614 SRBSKO, PRŮTAH

SITUACE DOTČENÝCH PARCEL

LEGENDA:



DOČASNÝ ZÁBOR BEZ VÝKUPU (KSÚS SK)
ZÁJMOVÝ POZEMEK

ČÍSLO SLOUPCE VÝPISU DOTČENÝCH PARCEL

ČÍSLO ZÁBORU
ČÍSLO POZEMKOVÉ/STAVEBNÍ PARCELY
KATASTRU NEMOVITOSTÍ

PLOCHA ZÁBORU

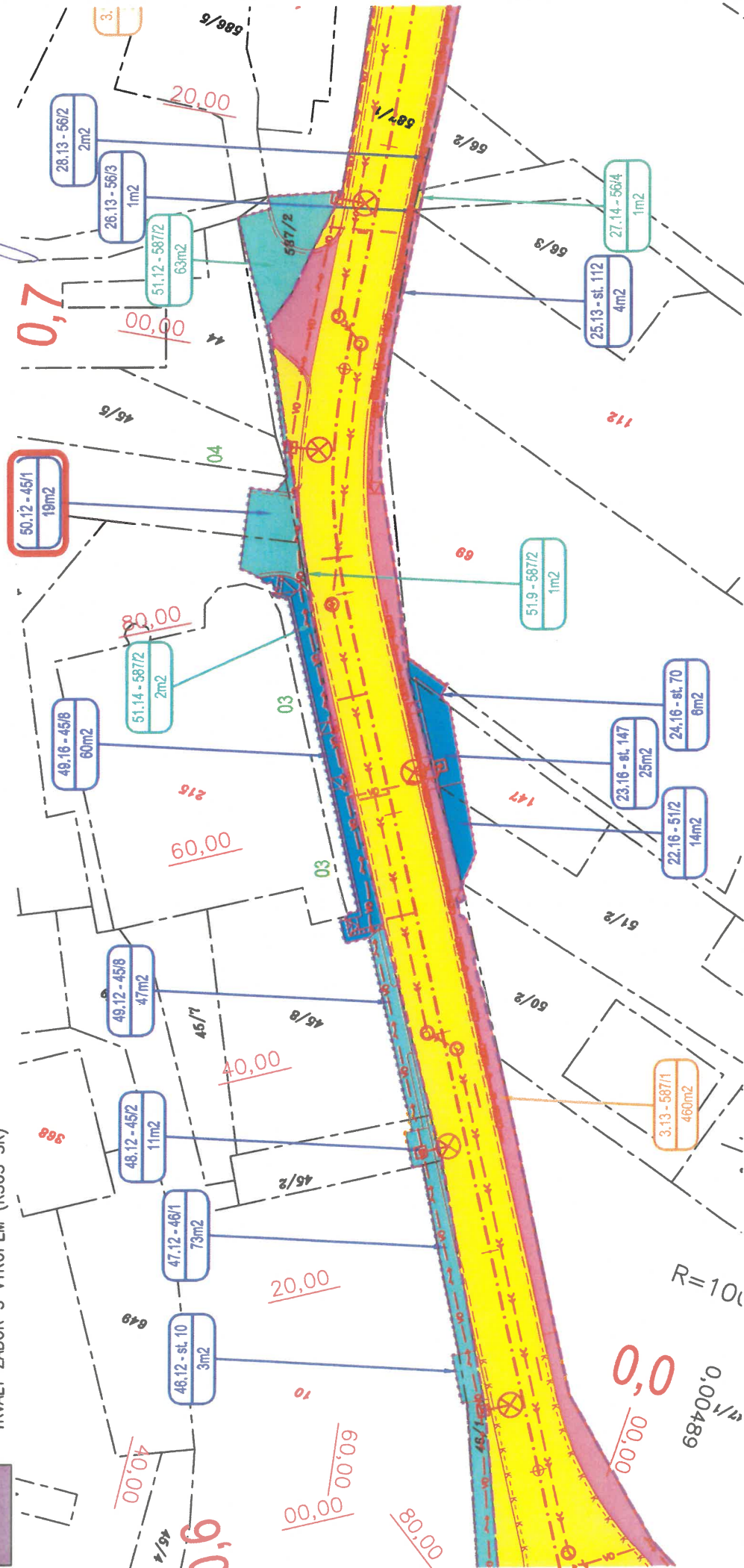
DATUM:

PODPIS:

4.4.2021

Jaroslav Baštl

SOUHLAS S NAVRHOVANÝM STAVEBNÍM ZÁMĚREM DLE §184a
ZÁKONA Č. 183/2006 SB. V PLATNÉM ZNĚNÍ
JAROSLAV BAŠTL, JAKO SPOLUVLASTNÍK POZEMKU P.Č. 45/1 V K.Ú. SRBSKO, SOUHLASÍ
– S VÝŠE UVEDENÝM STAVEBNÍM ZÁMĚREM
– S DOČASNÝM ZÁBOREM POZEMKU V NAVRŽENÉM ROZSAHU



Vyjádření vlastníka pozemku

Stavba: II/116 a III/11614 Srbsko, průtah

Účel: Trvalý zábor
Dočasný zábor
Sousední pozemek

Vlastník pozemku

Jméno	Blanka Bastlová
Adresa	Sokolská 188, 267 18 Srbsko
Telefon*	
E-mail*	

*prosím o vyplnění telefonního čísla a e-mailové adresy, na kterých bychom Vás mohli případně kontaktovat

Pozemky

ORP	Beroun
Obec	Srbsko
Katastrální území	Srbsko u Karlštejna

Číslo parcely		LV	Druh pozemku	Výměra m ²	Dočasný zábor m ²	Trvalý zábor m ²
KN	ZE					
45/1		485	zahrada	1029	19	-

Vyjádření vlastníka pozemku

S realizací stavby v navrženém rozsahu

(souhlasím – nesouhlasím).....

Připomínky vlastníka:

.....

.....

.....

.....

.....

.....

.....

.....

.....

.....

Podpis vlastníka (zákonného zástupce):.....

Datum:..... 4.1. 2021

Vyplněné vyjádření zašlete, prosím, na adresu:

IM-Projekt, inženýrské a mostní konstrukce, s.r.o.
Vodní 1
602 00 Brno

II/116 A III/11614 SRBSKO, PRŮTAH

SITUACE DOTČENÝCH PARCEL

LEGENDA:

100

100

NOVÝ STAV

ZÁBOR – POZEMKY ČR A SK

ZÁBOR – POZEMKY OBCE SRBSKO

ZÁBOR – SOUKROMÉ POZEMKY

TRVALÝ ZÁBOR BEZ VÝKUPU (KSÚS SK)

TRVALÝ ZÁBOR S VÝKUPEM (KÚS SK)

0

ČÍSLO SLOUPCE VÝPISU DOTČENÝCH PARCEL

ČÍSLO ZÁBORU

ČÍSLO POZEMKOVÉ/STAVEBNÍ PARCELY
KATASTRU NEMOVITOSTÍ

► PLOCHA ZÁBORU

SOUHLAS S NAVRHOVANÝM STAVEBNÍM ZÁMĚREM DLE §184a,

ZÁKONA Č. 183/2006 SB. V PLATNÉM ZNĚNÍ

BLANKA BASTLOVÁ, JAKO SPOLUVLASTNÍK POZEMKU P.Č. 45/1 V K.Ú. SRBSKO, SOUHLASÍ

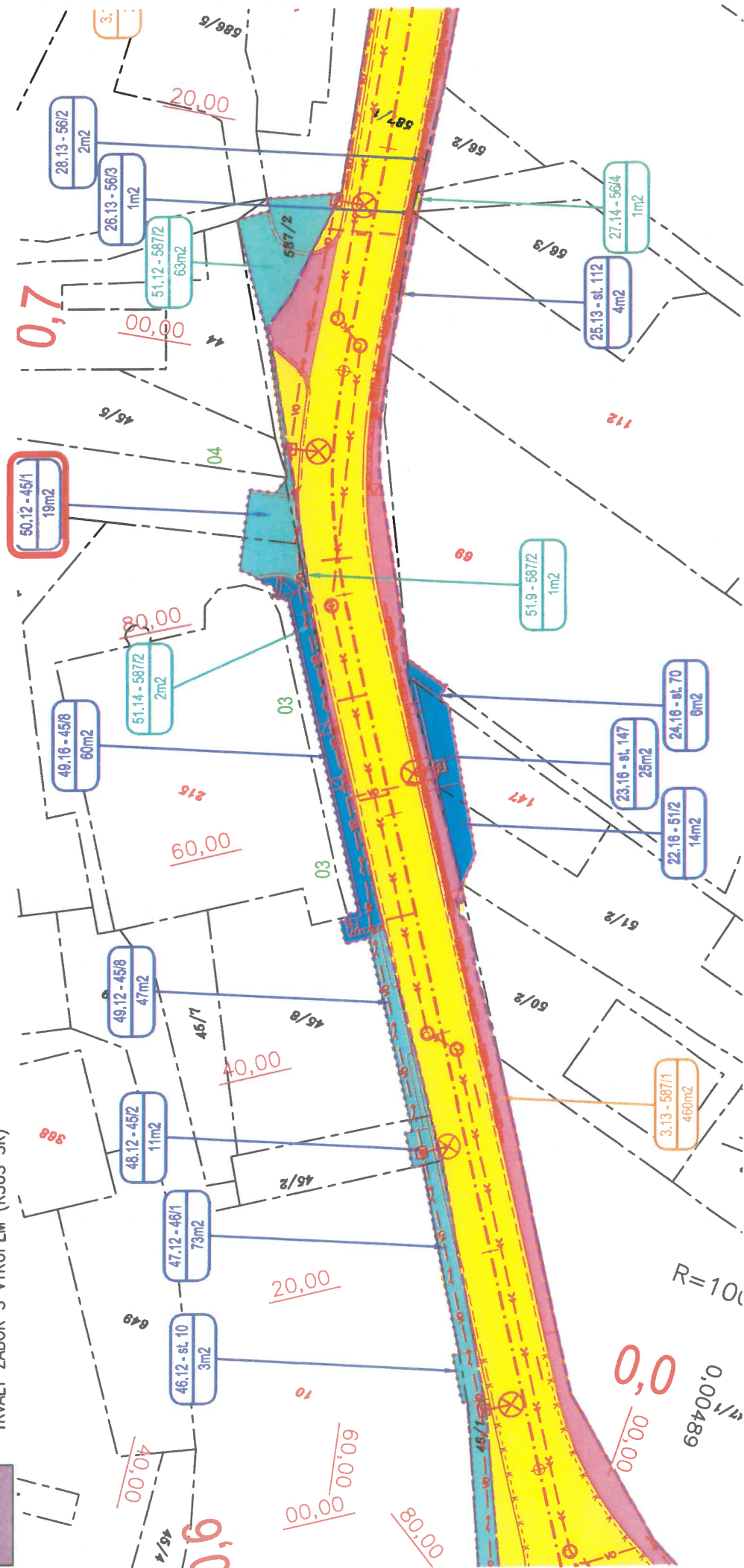
— S VÝŠE UVEDENÝM STAVEBNÍM ZÁMĚREM

- S DOČASNÝM ZÁBOREM POZEMKU V NAVRŽENÉM ROZSAHU

DATUM: 4.1.2021

4.1. 2021

PODPIŚ:



Vyjádření vlastníka pozemku

Stavba: II/116 a III/11614 Srbsko, průtah

Účel: Trvalý zábor
Dočasný zábor
Sousední pozemek

Vlastník pozemku

Jméno	Martina Nováková
Adresa	Svatojanská 220, 267 18 Srbsko
Telefon*	
E-mail*	

*prosím o vyplnění telefonního čísla a e-mailové adresy, na kterých bychom Vás mohli případně kontaktovat

Pozemky

ORP	Beroun
Obec	Srbsko
Katastrální území	Srbsko u Karlštejna

Číslo parcely		LV	Druh pozemku	Výměra m ²	Dočasný zábor m ²	Trvalý zábor m ²
KN	ZE					
45/1		485	zahrada	1029	19	-

Vyjádření vlastníka pozemku

S realizací stavby v navrženém rozsahu

(souhlasím – nesouhlasím).....

Připomínky vlastníka:

.....

.....

.....

.....

.....

.....

.....

.....

.....

.....

Podpis vlastníka (zákonného zástupce):.....

Datum:.....

Vyplněné vyjádření zašlete, prosím, na adresu:




IM-Projekt, inženýrské a mostní konstrukce, s.r.o.
Vodní 1
602 00 Brno

II/116 A III/11614 SRBSKO, PRŮTAH

SITUACE DOTČENÝCH PARCEL

LEGENDA:

-  NOVÝ STAV
-  ZÁBOR – POZEMKY ČR A SK
-  ZÁBOR – POZEMKY OBCE SRBSKO
-  ZÁBOR – SOUKROMÉ POZEMKY
-  TRVALÝ ZÁBOR BEZ VÝKUPU (KSÚS SK)
-  TRVALÝ ZÁBOR S VÝKUPEM (KSÚS SK)

-  DOČASNÝ ZÁBOR BEZ VÝKUPU (KSÚS SK)
-  ZÁJMOVÝ POZEMEK
- ČÍSLO SLOUPCE VÝPISU DOTČENÝCH PARCEL
- ČÍSLO ZÁBORU
- ČÍSLO POZEMKOVÉ/STAVEBNÍ PARCELY KATASTRU NEMOVITOSTÍ
-  PLOCHA ZÁBORU

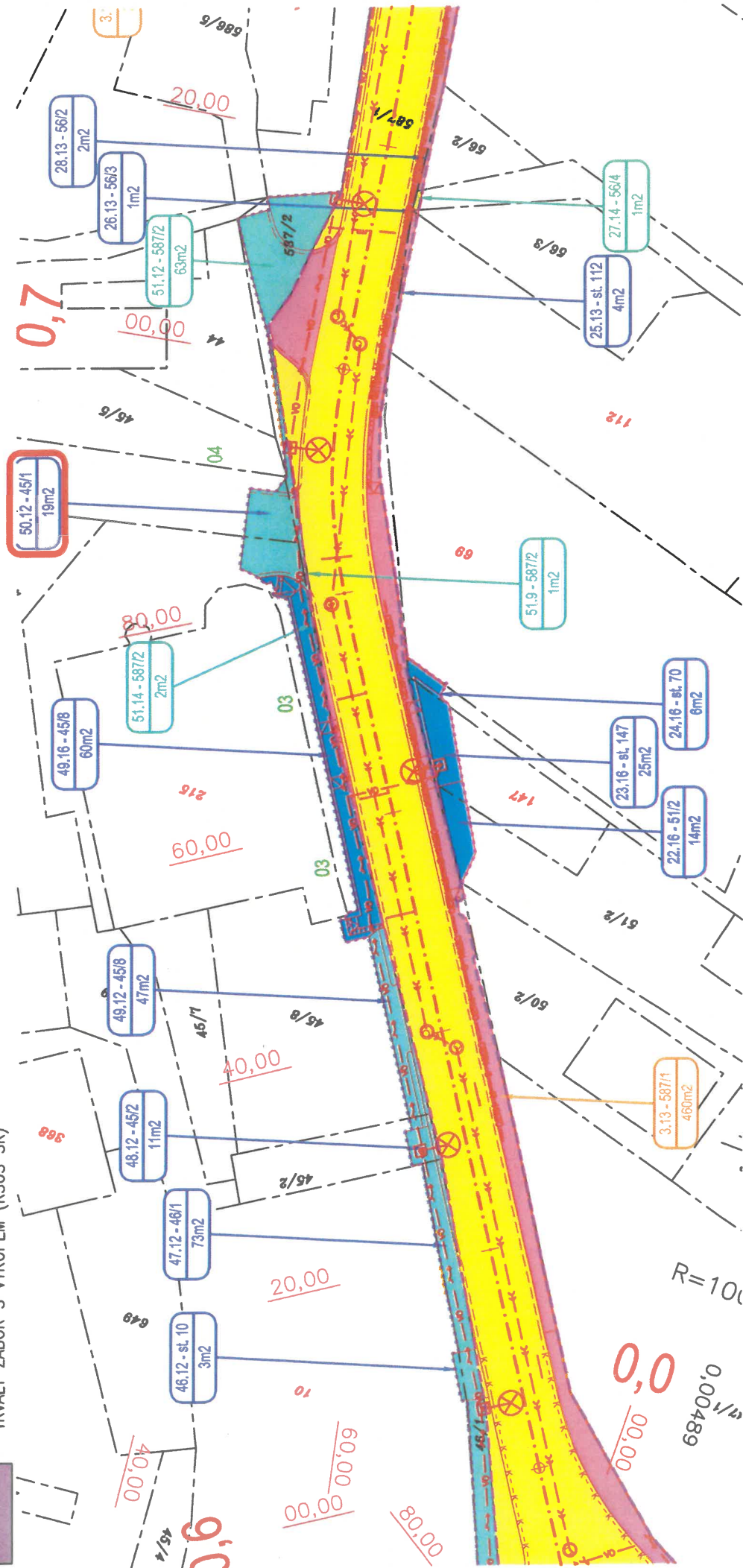
SOUHLAS S NAVRHOVANÝM STAVEBNÍM ZÁMĚREM DLE §184a ZÁKONA Č. 183/2006 SB. V PLATNÉM ZNĚNÍ

MARTINA NOVÁKOVÁ, JAKO SPOLUVLASTNÍK POZEMKU P.Č. 45/1 V K.Ú. SRBSKO, SOUHLASÍ

- S VÝŠE UVEDENÝM STAVEBNÍM ZÁMĚREM
- S DOČASNÝM ZÁBOREM POZEMKU V NAVRŽENÉM ROZSAHU

DATUM: 4. 1. 2021 PODPIS:

Martina Nováková



Vyjádření vlastníka pozemku

Stavba: II/116 a III/11614 Srbsko, průtah

Účel: Trvalý zábor
Dočasný zábor
Sousední pozemek

Vlastník pozemku

Jméno	Leoš Lev
Adresa	Nad Kapličkou 174, 267 18 Srbsko
Telefon*	
E-mail*	

*prosím o vyplnění telefonního čísla a e-mailové adresy, na kterých bychom Vás mohli případně kontaktovat

Pozemky

ORP	Beroun
Obec	Srbsko
Katastrální území	Srbsko u Karlštejna

Číslo parcely		LV	Druh pozemku	Výměra m ²	Dočasný zábor m ²	Trvalý zábor m ²
KN	ZE					
st. 10		369	zastavěná plocha a nádvoří	975	9	-
46/1		369	zahrada	91	73	-
45/2		369	trvalý travní porost	77	11	-

Vyjádření vlastníka pozemku

S realizací stavby v navrženém rozsahu

(souhlasím – nesouhlasím).....*SOUHLASÍM*.....

Připomínky vlastníka:

.....

.....

.....

.....

.....

.....

.....

.....

Podpis vlastníka (zákonného zástupce):.....*Leoš Lev*.....

Datum:.....*24. 8. 2021*.....

Vyplněné vyjádření zašlete, prosím, na adresu:

IM-Projekt, inženýrské a mostní konstrukce, s.r.o.
Vodní 1
602 00 Brno

II/116 A III/11614 SRBSKO, PRŮTAH

SITUACE DOTČENÝCH PARCEL

LEGENDA:



DOČ. ZÁBOR BEZ VÝKUPU (OBEC SRBSKO)
ZÁJMUVÝ POZEMEK

ČÍSLO SLOUPCE VÝPISU DOTČENÝCH PARCEL

ČÍSLO ZÁBORU

TRVALÝ ZÁBOR BEZ VÝKUPU (KSÚS SK)

TRVALÝ ZÁBOR S VÝKUPEM (KSÚS SK)

DOČASNÝ ZÁBOR BEZ VÝKUPU (KSÚS SK)

TRVALÝ ZÁBOR BEZ VÝKUPU (OBEC SRBSKO)

TRVALÝ ZÁBOR S VÝKUPEM (OBEC SRBSKO)

ČÍSLO POZEMKOVÉ/STAVEBNÍ PARCELY
KATASTRU NEMOVITOSTÍ

PLOCHA ZÁBORU

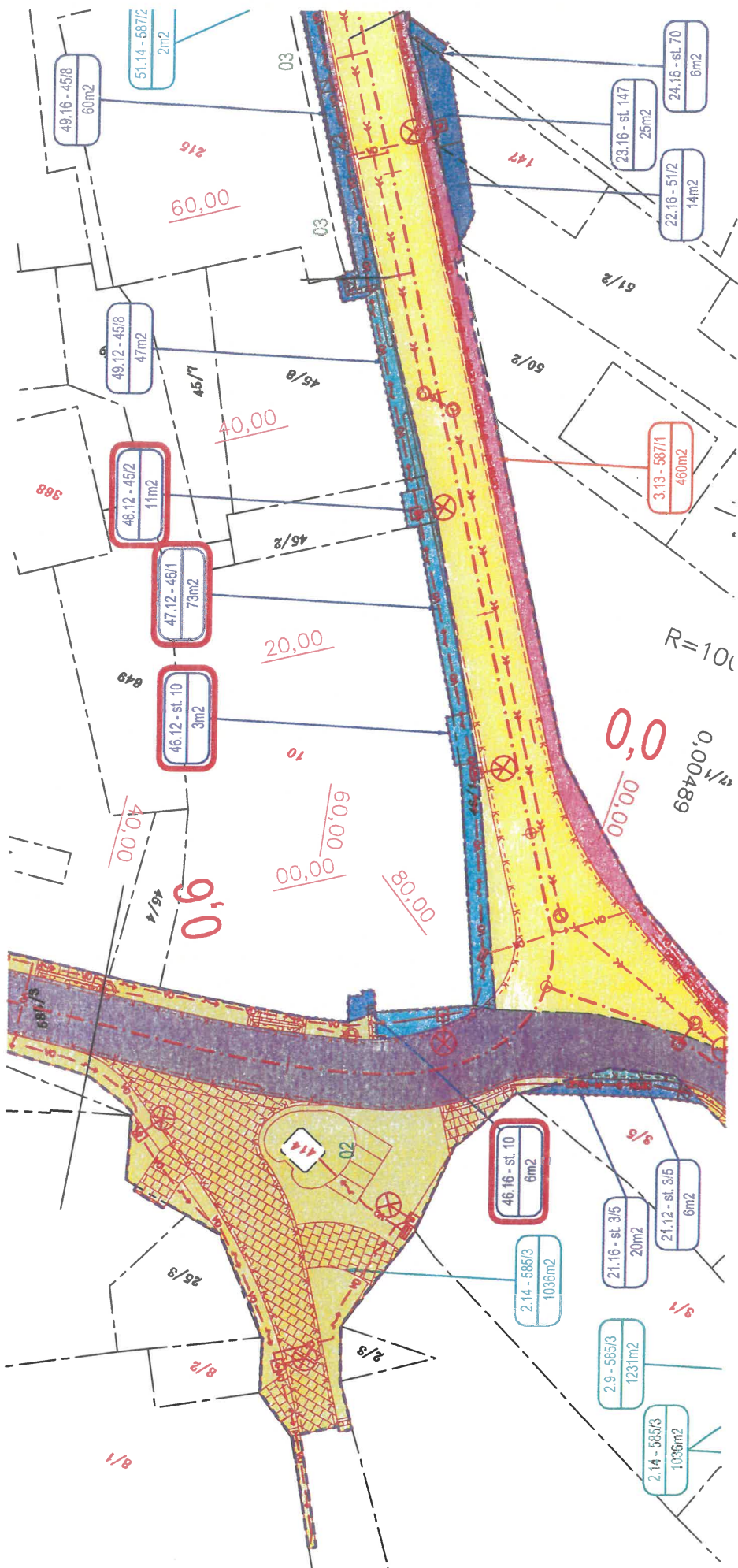
DATUM:

PODPIS:

SOUHLAS S NAVRHOVANÝM STAVEBNÍM ZÁMĚREM DLE §184a
ZÁKONA Č. 183/2006 SB. V PLATNÉM ZNĚNÍ

LEOŠ LEV, JAKO VLASTNÍK POZEMKŮ P.Č. st. 10; 46/1 A 45/2 V K.Ú. SRBSKO, SOUHLASÍ
- S VÝŠE UVEDENÝM STAVEBNÍM ZÁMĚREM

- S DOČASNÝM ZÁBOREM POZEMKŮ V NAVRŽENÉM ROZSAHU



24.2. 2021

Leoš

Vyjádření vlastníka pozemku

Stavba: II/116 a III/11614 Srbsko, průtah

Účel: Trvalý zábor
Dočasný zábor
Sousední pozemek

Vlastník pozemku

Jméno	Bc. Michaela Bendová, MBA
Adresa	Neustupného 1839/8, 155 00 Praha 5 - Stodůlky
Telefon*	
E-mail*	

*prosím o vyplnění telefonního čísla a e-mailové adresy, na kterých bychom Vás mohli případně kontaktovat

Pozemky

ORP	Beroun
Obec	Srbsko
Katastrální území	Srbsko u Karlštejna

Číslo parcely		LV	Druh pozemku	Výměra m ²	Dočasný zábor m ²	Trvalý zábor m ²
KN	ZE					
45/8		504	zahrada	651	107	-

Vyjádření vlastníka pozemku

S realizací stavby v navrženém rozsahu

(souhlasím – nesouhlasím).....

Připomínky vlastníka:

.....

.....

.....

.....

.....

.....

.....

.....

.....

.....

.....

Podpis vlastníka (zákonného zástupce):.....

Datum:..... 18.3.2024

Vyplněné vyjádření zašlete, prosím, na adresu:

IM-Projekt, inženýrské a mostní konstrukce, s.r.o.
Vodní 1
602 00 Brno

Vyjádření vlastníka pozemku

Stavba: II/116 a III/11614 Srbsko, průtah

Účel: ☒ Trvalý zábor
☐ Dočasný zábor
☐ Sousední pozemek

Vlastník pozemku	
Jméno	Bc. Robert Kolaja
Adresa	Trávníčkova 1766/9, 155 00 Praha 5- Stodůlky
Telefon*	
E-mail*	

***prosím o vyplnění telefonního čísla a e-mailové adresy, na kterých bychom Vás mohli případně kontaktovat**

Pozemky	
ORP	Beroun
Obec	Srbsko
Katastrální území	Srbsko u Karlštejna

Číslo parcely		LV	Druh pozemku	Výměra m ²	Dočasný zábor m ²	Trvalý zábor m ²
KN	ZE					
45/8		504	zahrada	651	107	-

[illegible]

Vyplněné vyjádření zašlete, prosím, na adresu:

IM-Projekt, inženýrské a mostní konstrukce, s.r.o.
Vodní 1
602 00 Brno

Robert

Vyjádření vlastníka pozemku

Stavba: II/116 a III/11614 Srbsko, průtah

Účel: Trvalý zábor
Dočasný zábor
Sousední pozemek

Vlastník pozemku

Jméno	Bc. Květuše Černá
Adresa	K Závěrce 53, 267 18 Srbsko
Telefon*	728 55 98 14
E-mail*	kvetuše.cerna@centrum.cz

*prosím o vyplnění telefonního čísla a e-mailové adresy, na kterých bychom Vás mohli případně kontaktovat

Pozemky

ORP	Beroun
Obec	Srbsko
Katastrální území	Srbsko u Karlštejna

Číslo parcely		LV	Druh pozemku	Výměra m ²	Dočasný zábor m ²	Trvalý zábor m ²
KN	ZE					
40		337	zahrada	329	8	-

Vyjádření vlastníka pozemku

S realizací stavby v navrženém rozsahu

(souhlasím — ~~nesouhlasím~~)..... *za podmínky:*

Připomínky vlastníka:

*ke se měření úroveň silnice
(v příslušné části) pr. č. 40)*

Podpis vlastníka (zákonného zástupce):..... *Černá*

Datum:..... *6.1.2021*

Vyplněné vyjádření zašlete, prosím, na adresu:

IM-Projekt, inženýrské a mostní konstrukce, s.r.o.
Vodní 1
602 00 Brno

II/116 A III/11614 SRBSKO, PRŮTAH

SITUACE DOTČENÝCH PARCEL

LEGENDA:

- NOVÝ STAV
- ZÁBOR – POZEMKY ČR A SK
- ZÁBOR – POZEMKY OBCE SRBSKO
- ZÁBOR – SOUKROMÉ POZEMKY
- TRVALÝ ZÁBOR BEZ VÝKUPU (KSÚS SK)
- TRVALÝ ZÁBOR S VÝKUPEM (KSÚS SK)



DOČASNÝ ZÁBOR BEZ VÝKUPU (KSÚS SK)



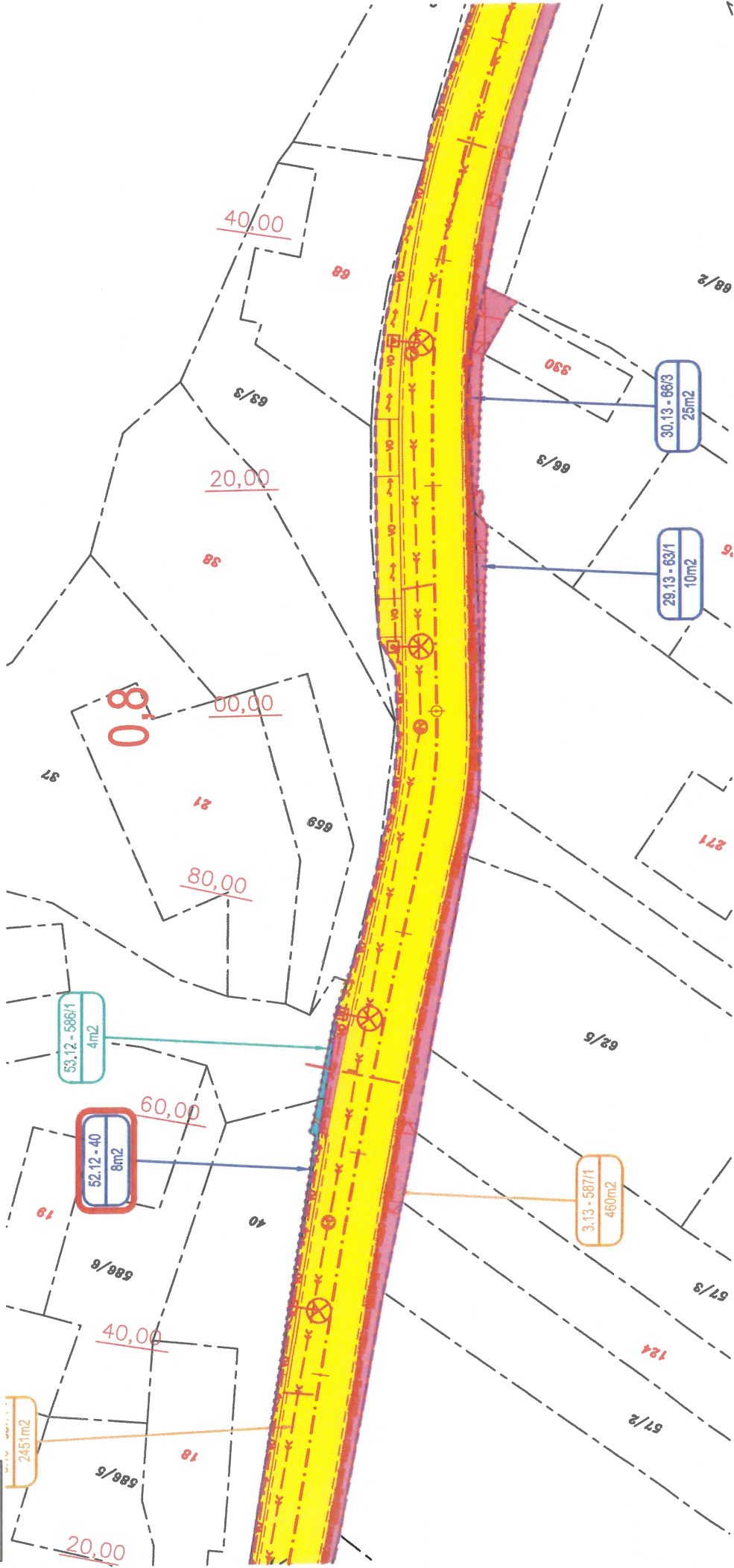
ZÁJMOVÝ POZEMEK

ČÍSLO SLOUPCE VÝPISU DOTČENÝCH PARCEL

ČÍSLO ZÁBORU

ČÍSLO POZEMKOVÉ/STAVEBNÍ PARCELY
KATASTRU NEMOVITOSTÍ

PLOCHA ZÁBORU



DATUM: 6.1.2021

PODPIS:

WMA

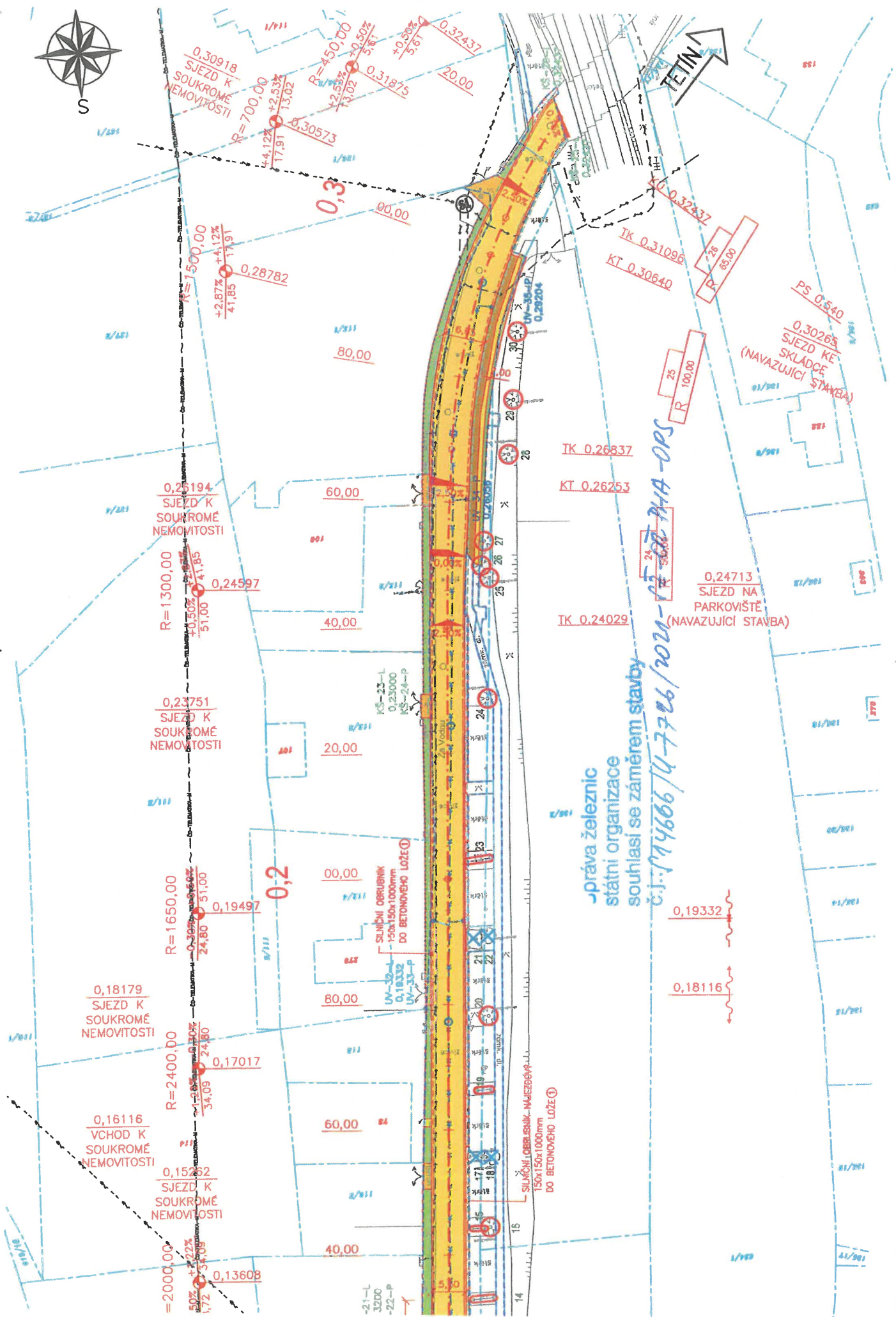
SOUHLAS S NAVRHOVANÝM STAVEBNÍM ZÁMĚREM DLE §184a

ZÁKONA Č. 183/2006 SB. V PLATNÉM ZNĚNÍ

























BC. KVĚTUŠE ČERNÁ, JAKO VLASTNÍK POZEMKU P.Č. 40 V K.Ú. SRBSKO, SOUHLASÍ

- S VÝŠE UVEDENÝM STAVEBNÍM ZÁMĚREM - *A. Prohlašuji (viz výše)*
- S DOČASNÝM ZÁBOREM POZEMKU V NAVRŽENÉM ROZSAHU






č.j.: 14666/4-7726/202



LEGENDA:

	STÁVAJÍCÍ STAV
	NOVÝ STAV
	NOVÝ STAV
	NOVÝ STAV
	NOVÝ STAV
	NOVÉ VODOROVNÉ DOPRAVNÍ ZNAČENÍ
	NOVÝ SILNIČNÍ OBRUBNÍK 150x250x1000mm
	NOVÝ SILNIČNÍ OBRUBNÍK NÁJEZDOVÝ 150x150x1000mm
	NOVÝ SILNIČNÍ OBRUBNÍK 150x250x1000mm
	NOVÝ SILNIČNÍ OBRUBNÍK NÁJEZDOVÝ 150x150x1000mm
	NOVÁ REZERVNÍ CHRÁNIČKA (KSÚS SK)
	NOVÁ CHRÁNIČKA VODOVODU (KSÚS SK)
	NOVÁ ASFALTOBETONOVÁ VOZOVKA
	NOVÁ ASFALTOBETONOVÁ VOZOVKA – NÁPOJENÍ NA STÁVAJÍCÍ STAV V RÁMCI ASFALTOVÝCH VRSTEV VOZOVKY
	NOVÁ BETONOVÁ DLAŽBA TL 60mm
	NOVÁ BETONOVÁ DLAŽBA TL 80mm
	PŘESKLÁDÁNÍ STÁVAJÍCÍ BETONOVÉ DLAŽBY
	NOVÁ ŠTERKODŘ TL MIN. 150mm
	NOVÁ ZELEŇ + OHUMISOVÁNÍ
	NOVÁ RELIÉFNÍ BETONOVÁ DLAŽBA
	NOVÁ ŠTERKODŘ TL MIN. 150mm
	NOVÁ KAMENNÁ DLAŽBA DO BETONOVÉHO LŮŽE
	OCHRANA STÁVAJÍCÍHO STROMU (POROSTU) S ČÍSELNÝM OZNAČENÍM (KSÚS SK)
	STÁVAJÍCÍ STROM (POROST) URČENÝ KE KÁČENÍ S ČÍSELNÝM OZNAČENÍM (OBEC SRBSKO)











LEGENDA KATASTRU:

	HRANICE PARCELY KATASTRU NEMOVITOSTI
	ČÍSLO POZEMKOVÉ PARCELY KATASTRU NEMOVITOSTI
	ČÍSLO STAVEBNÍ PARCELY KATASTRU NEMOVITOSTI
	HRANICE TRVALÝCH ZABORŮ
	HRANICE DOČASNÝCH ZABORŮ

DRUHY POUŽITÝCH BETONŮ:

- ① BETON ČSN EN 206+A1 C20/25-XF3 (C2)-Cl 1,0-Dmax 22-S3 BETONOVÉ LŮŽE

LEGENDA INŽENÝRSKÝCH SÍTÍ:

	STÁVAJÍCÍ KANALIZACE DEŠŤOVÁ, PODZEMNÍ, NEOVĚŘENÁ (OBEC SRBSKO)
	RUŠENÁ KANALIZACE DEŠŤOVÁ (OBEC SRBSKO)
	NOVÁ KANALIZACE DEŠŤOVÁ (OBEC SRBSKO)
	RUŠENÁ ULIČNÍ VPUST (KSÚS SK)
	RUŠENÝ STŘEŠNÍ SVOD (OBEC SRBSKO)
	NOVÁ ULIČNÍ VPUST-ČÍSLO-VPRAVO SE STANIČENÍM A PŘÍPOJKOU (KSÚS SK)
	NOVÁ PRAHOVÁ VPUST-ČÍSLO-DĚLKA S PŘÍPOJKOU (OBEC SRBSKO)
	NOVÁ PODELNÁ DRENÁŽ (KSÚS SK)
	NOVÁ KONTROLNÍ ŠACHTA-ČÍSLO-VLEVO SE STANIČENÍM (KSÚS SK)
	NOVÝ STŘEŠNÍ SVOD-ČÍSLO-VLEVO SE STANIČENÍM (OBEC SRBSKO)

SEZNAM STAVEBNÍCH OBJEKTŮ:

SO 101 - SILNICE III/116 A III/11614

SO 102 - SILNICE III/11614

SO 103 - VEŘEJNÝ PROSTOR - UL. SVATOJANSKÁ, V CHALOUPKÁCH A NÁVES U LÍPY

SO 104 - VEŘEJNÝ PROSTOR - UL. ZA VODOU

SO 201 - MOST EV.Č. 116-015

SO 301 - DEŠŤOVÁ KANALIZACE

SO 401 - VEŘEJNÉ OSVĚTLENÍ

SO 501 - PŘELOŽKA STL PLYNOVODU

SEZNAM SOUVISEJÍCÍCH STAVEB:

STAVBA - "PŘELOŽKA SILOVÉHO VEDENÍ NN, SRBSKO"

STAVBA - "PŘELOŽKA SDĚLOVACÍHO VEDENÍ, SRBSKO"

SEZNAM NAVAZUJÍCÍCH STAVEB:

STAVBA - "ÚPRAVA VEŘEJNÝCH PROSTRANSTVÍ, SRBSKO"

STAVBA - "OPRAVA POVRCHU KOMUNIKACE V UL. POD BORKEM, SRBSKO"

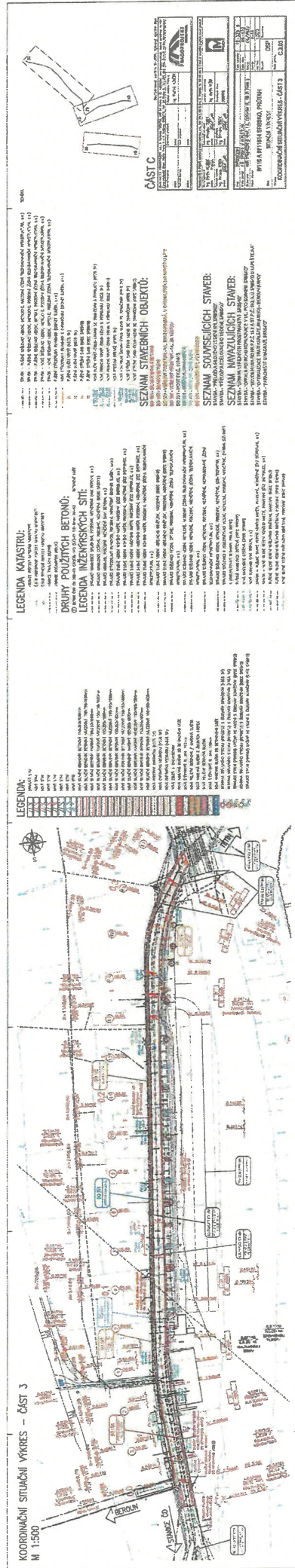
STAVBA - "NOVOSTAVBA RD NA P.P.Č 18/8 A ST.P.Č. 663, K.Ú. SRBSKO U KARLŠTEJNA"

STAVBA - "OPTIMALIZACE TRATI KARLŠTEJN (MIMO) - BEROUN (MIMO)"

STAVBA - "PARKOVIŠTĚ U NÁDRAŽÍ, SRBSKO"

POZNÁMKY:

- ① PRO ZPŘEHLEDNĚNÍ NEJSOU NA VÝKRESE ZOBRAZENY A ZAKÓTOVÁNY NĚKTERÉ VIDITELNÉ HRANY.
② VÝKRES A PŘÍLOHA PROJEKTOVÉ DOKUMENTACE "D.1.1.1 – TECHNICKÁ ZPRÁVA" OBSAHUJE VEŠKERÉ NÁLEŽITOSTI PŘÍLOHY "D.1.1.2.8 – SOUŘADNICE HLAVNÍCH BODŮ", KTERÁ PROTO NENÍ SOUČÁSTÍ PROJEKTOVÉ DOKUMENTACE.



Správa železnic
státní organizace
souhlasí se záměrem stavby
č.j.: *SA4666/S-1608/2023-SŽ-OR-PHA-OPS*

II/116 A III/11614 SRBSKO, PRŮTAH

SITUACE DOTČENÝCH PARCEL

LEGENDA:

- NOVÝ STAV
- ZÁBOR – POZEMKY ČR A SK
- ZÁBOR – POZEMKY OBCE SRBSKO
- ZÁBOR – SOUKROMÉ POZEMKY
- TRVALÝ ZÁBOR BEZ VÝKUPU (OBEC SRBSKO)
- TRVALÝ ZÁBOR S VÝKUPEM (OBEC SRBSKO)



SOUHLAS S NAVRHOVANÝM STAVEBNÍM ZÁMĚREM DLE §184a

DOČ. ZÁBOR BEZ VÝKUPU (OBEC SRBSKO) ZÁKONA Č. 183/2006 SB. V PLATNÉM ZNĚNÍ

ZÁJMOVÝ POZEMEK

ČÍSLO SLOUPCE VÝPISU DOTČENÝCH PARCEL

ČÍSLO ZÁBORU

ČÍSLO POZEMKOVÉ/STAVEBNÍ PARCELY

KATASTRU NEMOVITOSTÍ

PLOCHA ZÁBORU

DATUM:

PODPIS:

08 -10- 2021

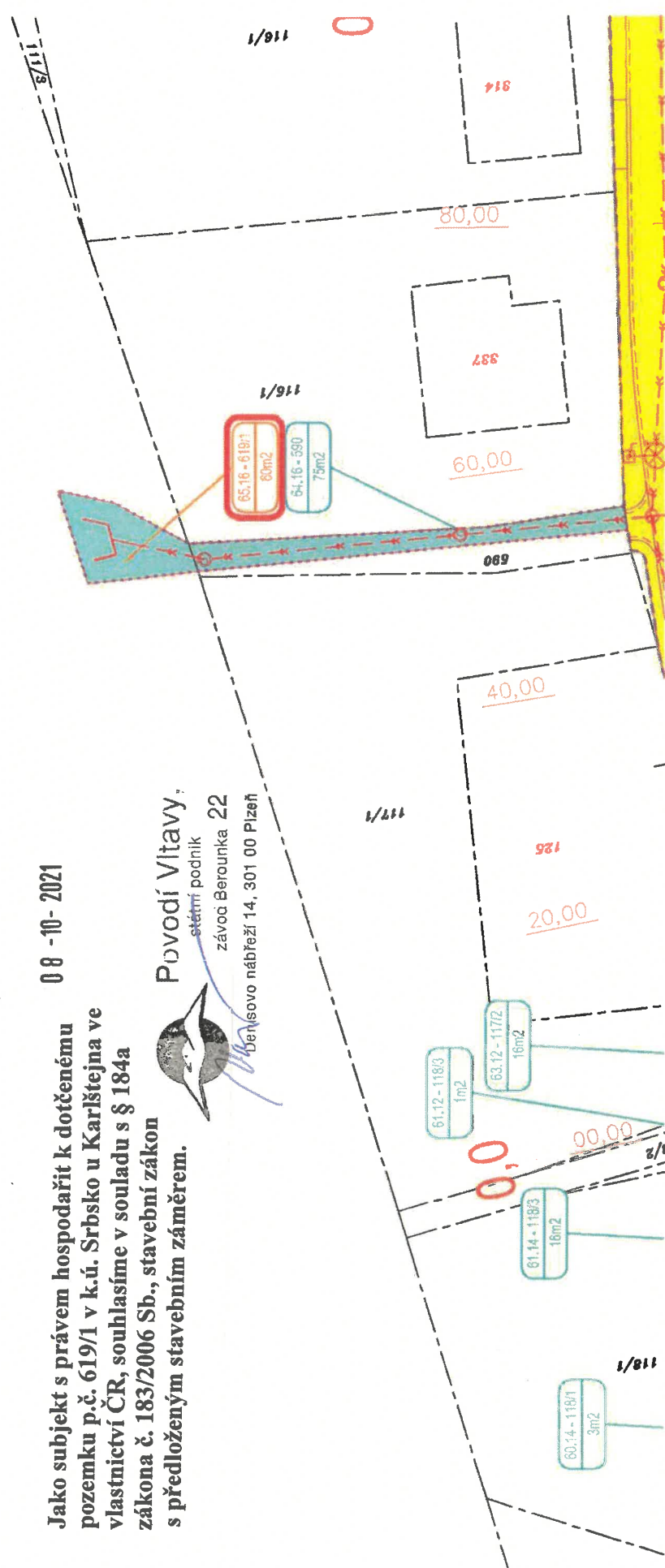
Jako subjekt s právem hospodařit k dotčenému pozemku p.č. 619/1 v k.ú. Srbsko u Karlštejna ve vlastnictví ČR, souhlasíme v souladu s § 184a zákona č. 183/2006 Sb., stavební zákon s předloženým stavebním záměrem.



Povodí Vltavy,
státní podnik

závod Berounka 22

Benišovo nábřeží 14, 301 00 Pízeň



Vyjádření vlastníka pozemku

Stavba: II/116 a III/11614 Srbsko, průtah

Účel: Trvalý zábor
Dočasný zábor
Sousední pozemek

Vlastník pozemku

Jméno	Ing. Filip Cajthaml
Adresa	Za Vodou 184, 267 18 Srbsko
Telefon*	731 652 980
E-mail*	FILIP.CAJTHAM@SEZNAH.CZ

*prosím o vyplnění telefonního čísla a e-mailové adresy, na kterých bychom Vás mohli případně kontaktovat

Pozemky

ORP	Beroun
Obec	Srbsko
Katastrální území	Srbsko u Karlštejna

Číslo parcely		LV	Druh pozemku	Výměra m ²	Dočasný zábor m ²	Trvalý zábor m ²
KN	ZE					
112/4		283	zahrada	674	21	-

Vyjádření vlastníka pozemku

S realizací stavby v navrženém rozsahu

(souhlasím) – nesouhlasím).....

Připomínky vlastníka:

.....

.....

.....

.....

.....

.....

.....

.....

.....

.....

Podpis vlastníka (zákonného zástupce): 

Datum: 16.12.2020

Vyplněné vyjádření zašlete, prosím, na adresu:

IM-Projekt, inženýrské a mostní konstrukce, s.r.o.
Vodní 1
602 00 Brno

Vyjádření vlastníka pozemku

Stavba: II/116 a III/11614 Srbsko, průtah

Účel: Trvalý zábor
Dočasný zábor
Sousední pozemek

Vlastník pozemku

Jméno	Martina Hudečková
Adresa	Za Vodou 184,267 18 Srbsko24
Telefon*	773 56 0044
E-mail*	HUDECKOVAM@GMAIL.COM

*prosím o vyplnění telefonního čísla a e-mailové adresy, na kterých bychom Vás mohli případně kontaktovat

Pozemky

ORP	Beroun
Obec	Srbsko
Katastrální území	Srbsko u Karlštejna

Číslo parcely		LV	Druh pozemku	Výměra m ²	Dočasný zábor m ²	Trvalý zábor m ²
KN	ZE					
112/4		283	zahrada	674	21	-

Vyjádření vlastníka pozemku

S realizací stavby v navrženém rozsahu

(souhlasím - nesouhlasím).....

Připomínky vlastníka:

.....

.....

.....

.....

.....

.....

.....

.....

.....

.....

Podpis vlastníka (zákonného zástupce):.....

Datum: 17.12.2020.....

Vyplněné vyjádření zašlete, prosím, na adresu:

IM-Projekt, inženýrské a mostní konstrukce, s.r.o.
Vodní 1
602 00 Brno

II/116 A III/11614 SRBSKO, PRŮTAH

SITUACE DOTČENÝCH PARCEL

LEGENDA:



NOVÝ STAV

ZÁBOR – POZEMKY ČR A SK

ZÁBOR – POZEMKY OBCE SRBSKO

ZÁBOR – SOUKROMÉ POZEMKY

TRVALÝ ZÁBOR BEZ VÝKUPU (KSÚS SK)

TRVALÝ ZÁBOR S VÝKUPEM (KSÚS SK)

1000

DOČASNÝ ZÁBOR BEZ VÝKUPU (KSÚS SK)

ZÁJMOVÝ POZEMEK

ČÍSLO SLOUPCE VÝPISU DOTČENÝCH PARCEL

ČÍSLO ZÁBORU

ČÍSLO POZEMKOVÉ/STAVEBNÍ PARCELY
KATASTRU NEMOVITOSTÍ

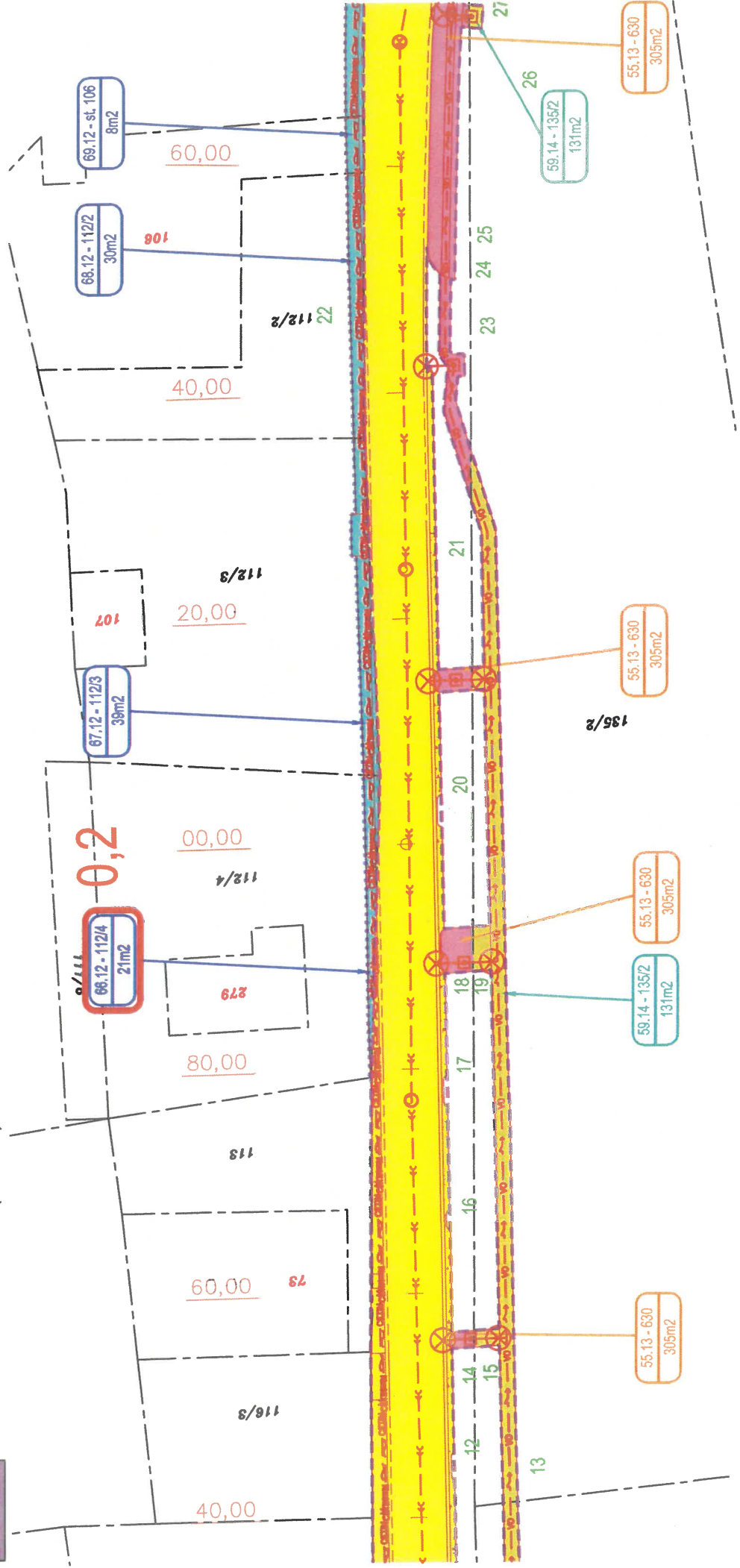
1255

→ PLOCHA ZÁBORU

DATUM: 16.12.2020

DATUM: 16.12.2020

PODPIŚ:



Vyjádření vlastníka pozemku

Stavba: II/116 a III/11614 Srbsko, průtah

Účel: Trvalý zábor
Dočasný zábor
Sousední pozemek

Vlastník pozemku

Jméno	Mgr. Martin Nessler
Adresa	Za Vodou 127, 267 18 Srbsko
Telefon*	724 635 893
E-mail*	MARTIN.NASSLER@GMAIL.COM

*prosím o vyplnění telefonního čísla a e-mailové adresy, na kterých bychom Vás mohli případně kontaktovat

Pozemky

ORP	Beroun
Obec	Srbsko
Katastrální území	Srbsko u Karlštejna

Číslo parcely		LV	Druh pozemku	Výměra m ²	Dočasný zábor m ²	Trvalý zábor m ²
KN	ZE					
112/3		93	zahrada	728	39	-

Vyjádření vlastníka pozemku

S realizací stavby v navrženém rozsahu

(souhlasím – ~~nesouhlasím~~).....

Připomínky vlastníka:

.....

.....

.....

.....

.....

.....

.....

.....

.....

.....

Podpis vlastníka (zákonného zástupce):.....

Datum: 6.12.2020.....


Vyplněné vyjádření zašlete, prosím, na adresu:

IM-Projekt, inženýrské a mostní konstrukce, s.r.o.
Vodní 1
602 00 Brno

II/116 A III/11614 SRBSKO, PRŮTAH

SITUACE DOTČENÝCH PARCEL

LEGENDA:



ČÍSLO SLOUPCE VÝPISU DOTČENÝCH PARCEL

ČÍSLO ZÁBORU

ČÍSLO POZEMKOVÉ/STAVEBNÍ PARCELY
KATASTRU NEMOVITOSTÍ



PLOCHA ZÁBORU

SOUHLAS S NAVRHOVANÝM STAVEBNÍM ZÁMĚREM DLE §184a

DOČASNÝ ZÁBOR BEZ VÝKUPU (KSÚS SK) ZÁKONA Č. 183/2006 SB. V PLATNÉM ZNĚNÍ

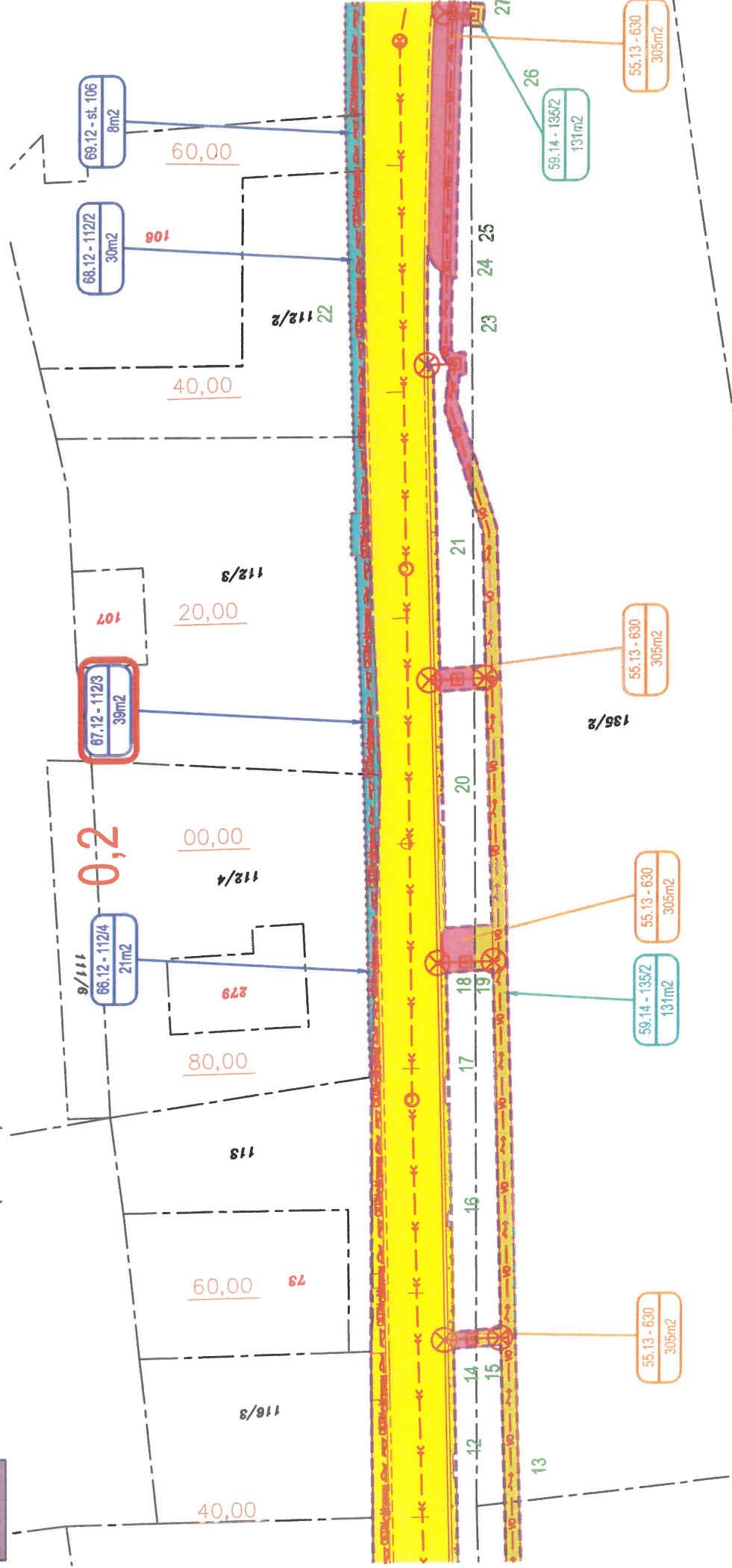
MGR. MARTIN NASSLER, JAKO SPOLUVLASTNÍK POZEMKU P.Č. 112/3 V K.Ú. SRBSKO, SOUHLASÍ

– S VÝŠE UVEDENÝM STAVEBNÍM ZÁMĚREM

– S DOČASNÝM ZÁBOREM POZEMKU V NAVRŽENÉM ROZSAHU

DATUM: 6.12.2020 PODPIS:

Nessler



Vyjádření vlastníka pozemku

Stavba: II/116 a III/11614 Srbsko, průtah

Účel: Trvalý zábor
Dočasný zábor
Sousední pozemek

Vlastník pozemku

Jméno	Veronika Nasslerová
Adresa	Za Vodou 127, 267 18 Srbsko
Telefon*	603 129499
E-mail*	VERONIKA.SEDLISKA@GMAIL.COM

*prosím o vyplnění telefonního čísla a e-mailové adresy, na kterých bychom Vás mohli případně kontaktovat

Pozemky

ORP	Beroun
Obec	Srbsko
Katastrální území	Srbsko u Karlštejna

Číslo parcely		LV	Druh pozemku	Výměra m ²	Dočasný zábor m ²	Trvalý zábor m ²
KN	ZE					
112/3		93	zahrada	728	39	-

Vyjádření vlastníka pozemku

S realizací stavby v navrženém rozsahu

(souhlasím – ~~nesouhlasím~~).....

Připomínky vlastníka:

.....

.....

.....

.....

.....

.....

.....

.....

.....

.....

Podpis vlastníka (zákonného zástupce):.....

Datum:..... 6.12. 2020


Vyplněné vyjádření zašlete, prosím, na adresu:

IM-Projekt, inženýrské a mostní konstrukce, s.r.o.
Vodní 1
602 00 Brno

II/116 A III/11614 SRBSKO, PRŮTAH

SITUACE DOTČENÝCH PARCEL

LEGENDA:



DOČASNÝ ZÁBOR BEZ VÝKUPU (KSÚS SK)

ZÁJMOVÝ POZEMEK

NOVÝ STAV

ZÁBOR – POZEMKY ČR A SK

ZÁBOR – POZEMKY OBCE SRBSKO

ZÁBOR – SOUKROMÉ POZEMKY

TRVALÝ ZÁBOR BEZ VÝKUPU (KSÚS SK)

TRVALÝ ZÁBOR S VÝKUPEM (KSÚS SK)

ČÍSLO SLOUPCE VÝPISU DOTČENÝCH PARCEL

ČÍSLO ZÁBORU

ČÍSLO POZEMKOVÉ/STAVEBNÍ PARCELY
KATASTRU NEMOVITOSTÍ

PLOCHA ZÁBORU

DATUM: 6.12.2020

PODPIS: *Monika Nesslerová*

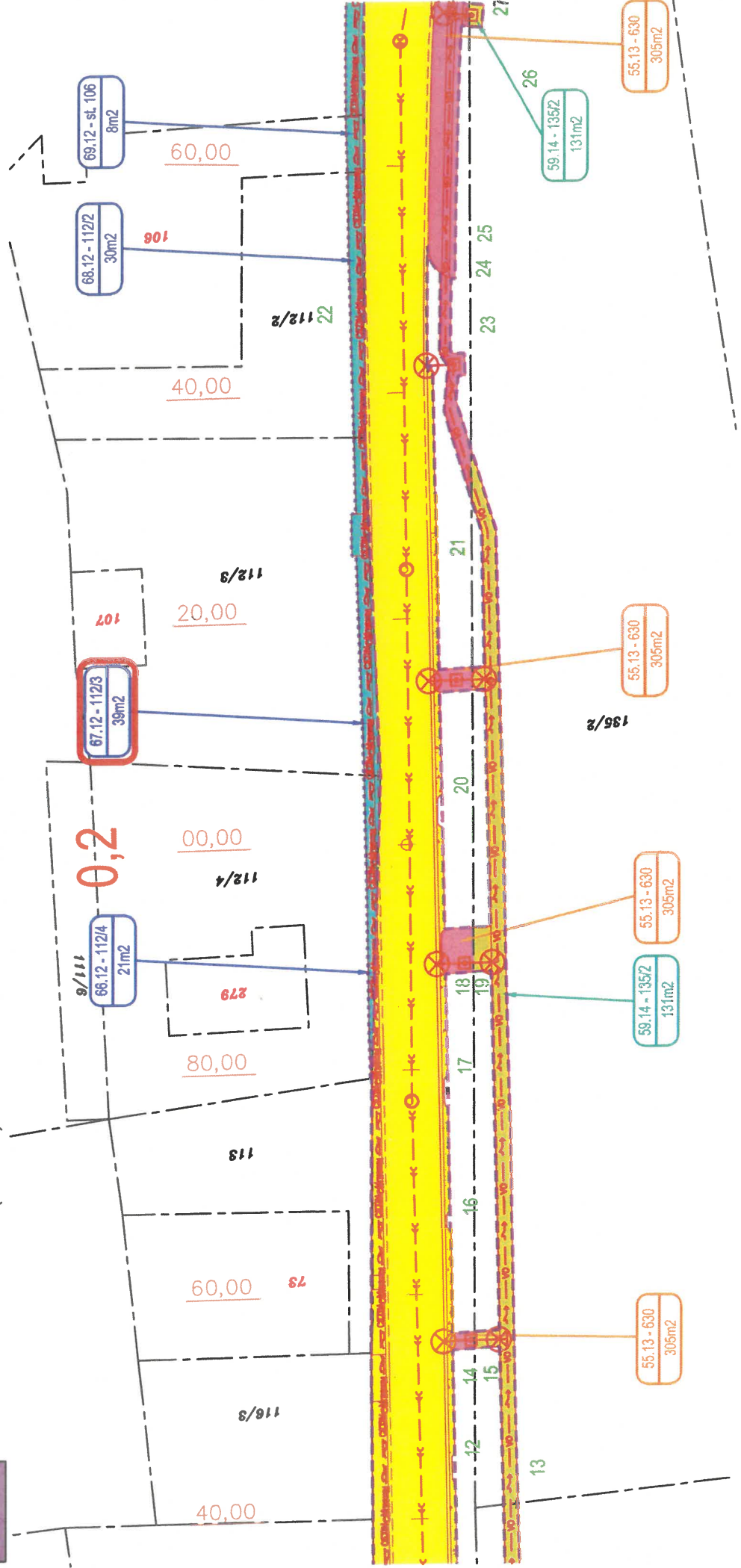
SOUHLAS S NAVRHOVANÝM STAVEBNÍM ZÁMĚREM DLE §184a

ZÁKONA Č. 183/2006 SB. V PLATNÉM ZNĚNÍ

VERONIKA NASSLEROVÁ, JAKO SPOLUVLASTNÍK POZEMKU P.Č. 112/3 V K.Ú. SRBSKO, SOUHLASÍ

– S VÝŠE UVEDENÝM STAVEBNÍM ZÁMĚREM

– S DOČASNÝM ZÁBOREM POZEMKU V NAVRŽENÉM ROZSAHU



Vyjádření vlastníka pozemku

Stavba: II/116 a III/11614 Srbsko, průtah

Účel: ~~Trvalý zábor~~
Dočasný zábor
~~Sousední pozemek~~

Vlastník pozemku

Jméno	Michal Kýhos
Adresa	Za Vodou 91, 267 18 Srbsko
Telefon*	725 140 611
E-mail*	Michal.K91@seznam.cz

***prosím o vyplnění telefonního čísla a e-mailové adresy, na kterých bychom Vás mohli případně kontaktovat**

Pozemky

ORP	Beroun
Obec	Srbsko
Katastrální území	Srbsko u Karlštejna

Číslo parcely		LV	Druh pozemku	Výměra m ²	Dočasný zábor m ²	Trvalý zábor m ²
KN	ZE					
112/2		259	zahrada	349	30	-
st. 106		259	zastavěná plocha a nádvoří	447	8	-
112/1		259	zahrada	1673	81	-

Vyjádření vlastníka pozemku

S realizací stavby v navrženém rozsahu

(~~souhlasím – nesouhlasím~~).....

Připomínky vlastníka:

Podpis vlastníka (zákonného zástupce):.....

Datum: 23.2.2021


Vyplněné vyjádření zašlete, prosím, na adresu:

IM-Projekt, inženýrské a mostní konstrukce, s.r.o.
Vodní 1
602 00 Brno

II/116 A III/11614 SRBSKO, PRŮTAH

SITUACE DOTČENÝCH PARCEL

LEGENDA:



NOVÝ STAV

ZÁBOR – POZEMKY ČR A SK

ZÁBOR – POZEMKY OBCE SRBSKO

ZÁBOR – SOUKROMÉ POZEMKY

TRVALÝ ZÁBOR BEZ VÝKUPU (KSÚS SK)

TRVALÝ ZÁBOR S VÝKUPEM (KSÚS SK)



DOČASNÝ ZÁBOR BEZ VÝKUPU (KSÚS SK)



ZÁJMUVÝ POZEMEK

ČÍSLO SLOUPCE VÝPISU DOTČENÝCH PARCEL

ČÍSLO ZÁBORU

ČÍSLO POZEMKOVÉ/STAVEBNÍ PARCELY

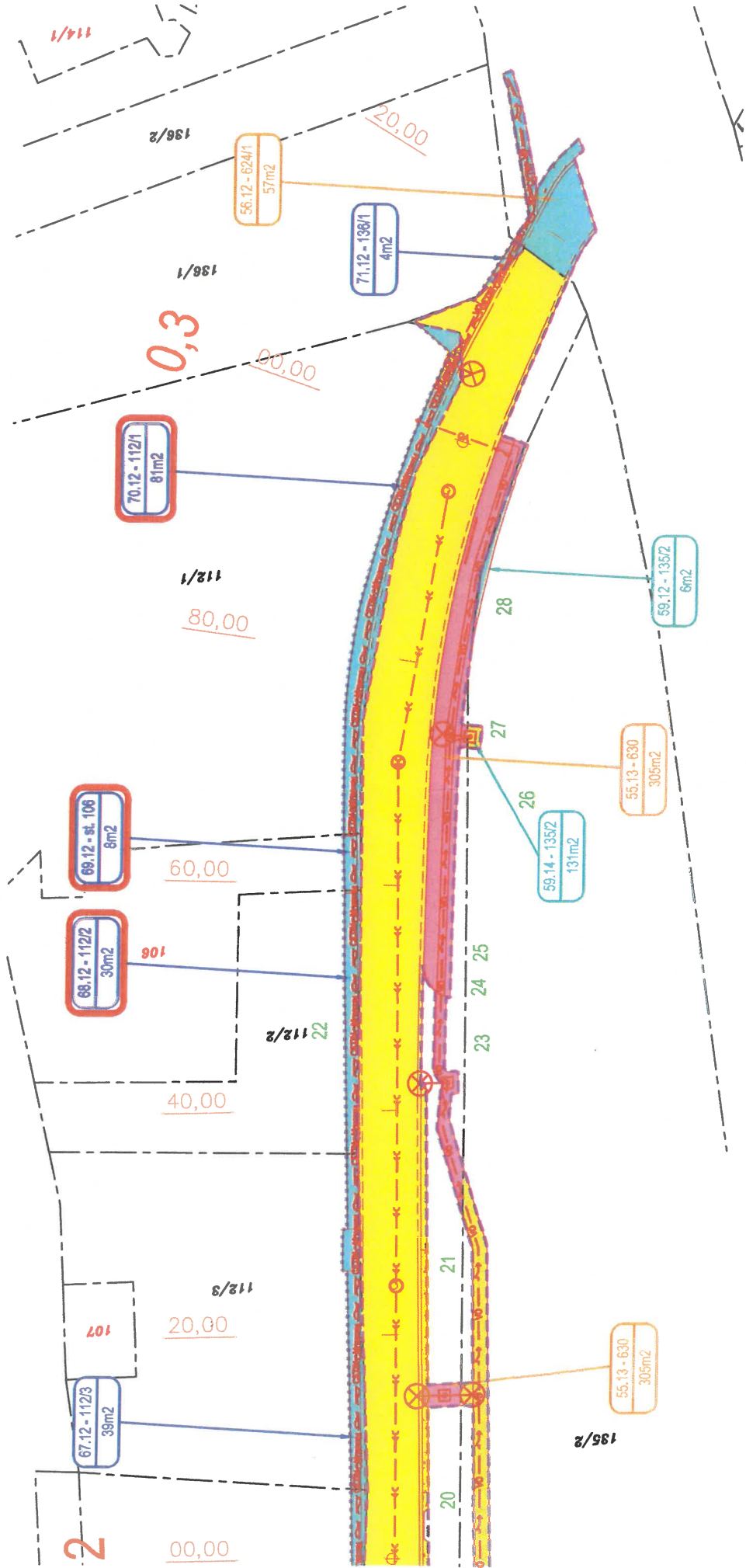
KATASTRU NEMOVITOSTÍ

PLOCHA ZÁBORU

Handwritten signature

DATUM: 23.2.2021

PODPIS:



Vyjádření vlastníka pozemku

Stavba: II/116 a III/11614 Srbsko, průtah

Účel: Trvalý zábor
Dočasný zábor
Sousední pozemek

Vlastník pozemku

Jméno	VICTORY, svěřenský fond Svěřenský správce - Ing. Richard Gryga
Adresa	K vilkám 1726/10, 107 00 Praha 10
Telefon*	608 808 355
E-mail*	RICHARD.GRYGA@SEZNAM.CZ

*prosím o vyplnění telefonního čísla a e-mailové adresy, na kterých bychom Vás mohli případně kontaktovat

Pozemky

ORP	Beroun
Obec	Srbsko
Katastrální území	Srbsko u Karlštejna

Číslo parcely		LV	Druh pozemku	Výměra m ²	Dočasný zábor m ²	Trvalý zábor m ²
KN	ZE					
136/1		529	ostatní plocha	933	4	-

Vyjádření vlastníka pozemku

S realizací stavby v navrženém rozsahu

(souhlasím – nesouhlasím)..... SOUHLASÍM

Připomínky vlastníka:

Podpis vlastníka (zákonného zástupce):..... Richard Gryga

Datum:..... 19.4.2022


Vyplněné vyjádření zašlete, prosím, na adresu:

IM-Projekt, inženýrské a mostní konstrukce, s.r.o.
Vodní 1
602 00 Brno

II/116 A III/11614 SRBSKO, PRŮTAH

SITUACE DOTČENÝCH PARCEL

LEGENDA:



NOVÝ STAV

ZÁBOR - POZEMKY ČR A SK

ZÁBOR - POZEMKY OBCE SRBSKO

ZÁBOR - SOUKROMÉ POZEMKY

TRVALÝ ZÁBOR BEZ VÝKUPU (KSÚS SK)

TRVALÝ ZÁBOR S VÝKUPEM (KSÚS SK)



DOČASNÝ ZÁBOR BEZ VÝKUPU (KSÚS SK)
ZÁJMOVÝ POZEMEK

ČÍSLO SLOUPCE VÝPISU DOTČENÝCH PARCEL

ČÍSLO ZÁBORU

ČÍSLO POZEMKOVÉ/STAVEBNÍ PARCELY
KATASTRU NEMOVITOSTÍ

PLOCHA ZÁBORU

PODPIS:

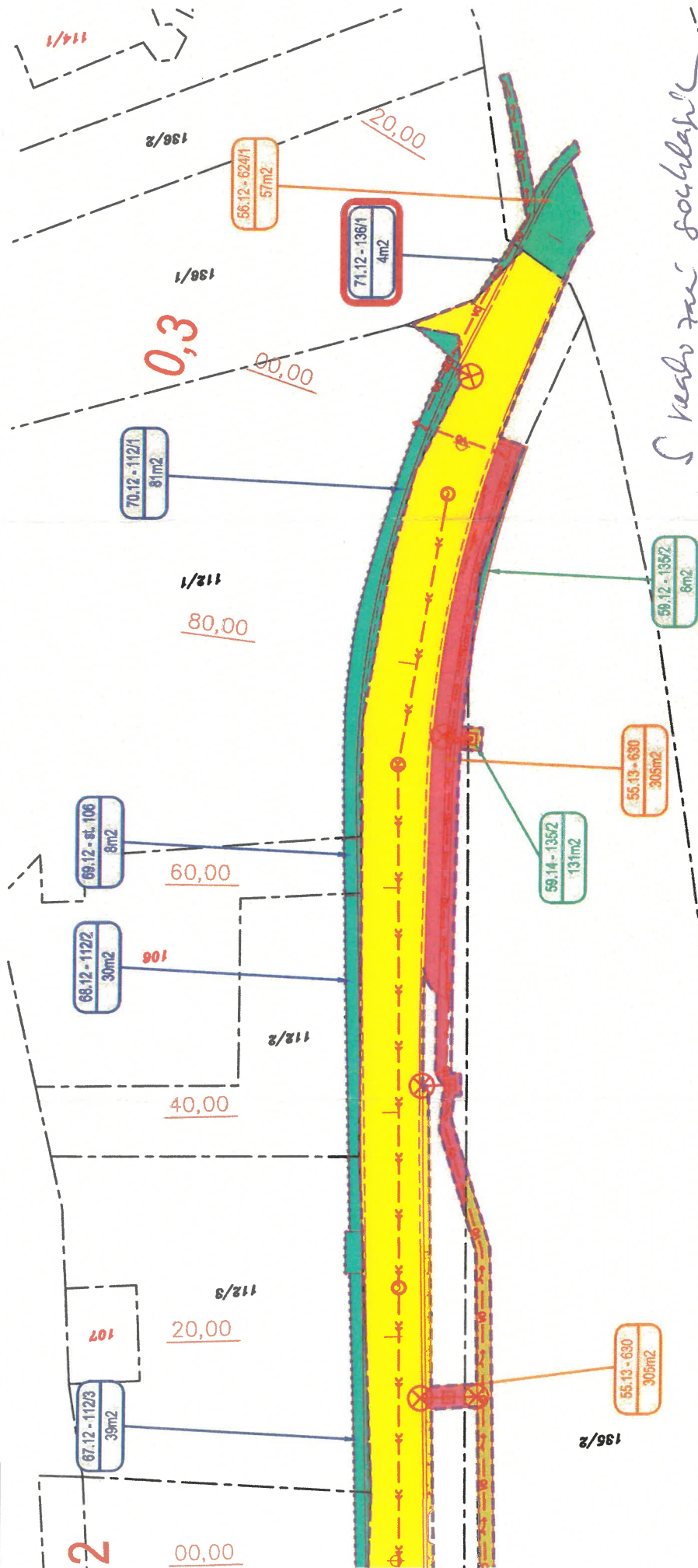
DATUM:

SOUHLAS S NAVRHOVANÝM STAVEBNÍM ZÁMĚREM DLE §184a
ZÁKONA Č. 183/2006 SB. V PLATNÉM ZNĚNÍ

VICTORY, STŘEŠNÍ FOND - ING. ROZHOV GRVCA, STŘEŠNÍ SPRÁVCE, JAKO VLASTNÍK POZEMKU P.Č. 136/1 V K.Ú. SRBSKO, SOUHLASÍ

- S VÝŠE UVEDENÝM STAVEBNÍM ZÁMĚREM

- S DOČASNÝM ZÁBOREM POZEMKU V NAVRŽENÉM ROZSAHU



S souhlasem vlastníka
19.4.2012 Vlastník

Číslo smlouvy budoucího povinného: S-714/00066001/2021
Číslo smlouvy budoucího oprávněného: 8800101693_3/BVB/P

smlouva o smlouvě budoucí o zřízení věcného břemene služebnosti

Níže psaného dne, měsíce a roku uzavírají a podpisem již uzavřely podle ustanovení § 509, § 1257-1266 a 1299-1302, § 1785 zákona č. 89/2012 Sb., občanský zákoník v kontextu s § 25 odst. 6 písm. d) a § 36 odst. 3 zákona č. 13/1997 Sb., o pozemních komunikacích, ve znění pozdějších předpisů,

Středočeský kraj

IČ: 70891095, DIČ: CZ70891095

se sídlem v Praze 5 – Smíchově, Zborovská 11, PSČ 150 21,

**zastoupený Krajskou správou a údržbou silnic Středočeského kraje,
příspěvková organizace,**

IČ: 00066001, DIČ: CZ00066001

se sídlem v Praze 5 – Smíchově, Zborovská 11, PSČ 150 21

bankovní spojení: Komerční banka a.s., č. účtu: 7730161/0100

zastoupená Ing. Janem Lichtnegerem, ředitelem Krajské správy a údržby silnic Středočeského kraje, příspěvková organizace, oprávněnou k výkonu práv a povinností Středočeského kraje podle zákona č. 13/1997 Sb., o pozemních komunikacích, ve znění pozdějších předpisů
(dále jen budoucí povinný)

a

GasNet, s.r.o.

Sídlo: Klíšská 940/96, Klíše, 400 01 Ústí nad Labem

zapsaná v obchodním rejstříku vedeném Krajským soudem v Ústí nad Labem,
spis. zn. C 23083

IČ: 27295567 DIČ: CZ27295567,

zastoupena na základě plné moci společností:

GasNet Služby, s.r.o.

sídlo: Plynárenská 499/1, Zábřehovice, 602 00 Brno

zapsaná v obchodním rejstříku vedeném Krajským soudem v Brně, spis. zn. C 57165

IČ: 27935311 DIČ: CZ27935311

zastoupená na základě plné moci:

Ing. Silvií Došlou, senior specialistou PZ-Čechy západ

Michalem Hrotíkem, vedoucím připojování PZ-Čechy západ 1

(dále jen budoucí oprávněný)

tuto

smlouvu o smlouvě budoucí o zřízení věcného břemene služebnosti

k pozemní komunikaci a podmínkám stavby a provozu

„II/116 a III/11614 Srbsko, průtah“

I.

1.1 Budoucí povinný je výlučným vlastníkem pozemků:

Silnice	pozemek	LV	Katastrální území	Obec
II/116	628	268	Srbsko u Karlštejna	Srbsko
	587/1	268	Srbsko u Karlštejna	Srbsko
III/11614	630	268	Srbsko u Karlštejna	Srbsko

zapsané v katastru nemovitostí vedeném Katastrálním úřadem pro Středočeský kraj, Katastrální pracoviště Beroun, a to na základě rozhodnutí Ministerstva dopravy a spojů České republiky čj. 3796/01/1 KN ze dne 10.9.2001 podle ust. § 1 zákona č. 157/2000 Sb. (dále jen budoucí povinný pozemek). Správcem těchto pozemků budoucího povinného a silnice je Krajská správa a údržba silnic Středočeského kraje, příspěvková organizace (dále jen KSÚS).

1.2 Budoucí oprávněný je budoucím provozovatelem a vlastníkem stavby „**PREL, Srbsko - Svatojanská, Plynovod a přípojka č. stavby EVIS: 8800101693**“ (dále jen zařízení), kdy zařízení bude umístěné na výše uvedené nemovitosti ve vlastnictví budoucího povinného za podmínek, že zásyp výkopové rýhy po překopu vozovky bude prováděn v celé výši štěrkopískem nebo drceným kamenivem vhodné zrnitosti po vrstvách do 20 cm řádně hutněných, konstrukce vozovky výkopové rýhy bude 30 cm vibrovaný štěrk, 10 cm podklad z kameniva obaleného asfaltem hutněný ve dvou vrstvách a 5 cm kryt z kameniva obaleného asfaltem.

II.

2.1 Dle dohody účastníků vzniká na základě této smlouvy za dále stanovených podmínek:

- a) budoucímu oprávněnému právo:
- na uzavření smlouvy o zřízení věcného břemene služebnosti k budoucímu povinnému pozemku uvedenému v čl. I. shora (dále jen „věcné břemeno“) dle příslušných ustanovení zákona č. 458/2000 Sb., o podmínkách podnikání a o výkonu státní správy energetických odvětví a o změně některých zákonů (energetický zákon), ve znění pozdějších předpisů (dále jen „EZ“), v níž budou zahrnuty podmínky v této smlouvě dohodnuté, a to ve prospěch budoucího oprávněného,
 - zřídit, provozovat a likvidovat zařízení v rozsahu vyplývajícím z příslušného pravomocného rozhodnutí příslušného stavebního úřadu o povolení stavby zařízení nebo jeho likvidaci,
 - vstupovat a vjíždět na budoucí povinný pozemek na nezbytně nutnou dobu za účelem zajištění výstavby, oprav, údržby, stavebních úprav a likvidace zařízení,
 - umístit po provedené opravě silnice zpět do silničního pozemku (budoucího povinného pozemku) nebo objektu svoje zařízení na své náklady, kromě nákladů, které je povinen hradit budoucí povinný dle § 36 odst. 7, zákona č. 13/1997 Sb., o pozemních komunikacích, ve znění pozdějších předpisů,
- b) budoucímu oprávněnému povinnost:
- nést veškeré náklady spojené s provozem, údržbou a likvidací zařízení,
 - vykonávat právo z věcného břemene za maximálního šetření budoucího povinného pozemku, přičemž musí především dbát toho, aby při výkonu práva věcného břemene

byly použity všechny techniky a pomocné prostředky, které co možná nejméně omezi činnost budoucího povinného na budoucím povinném pozemku,

- povinnost v případě způsobení škody na budoucím povinném pozemku uvedeném v čl. I. této smlouvy tuto v celém rozsahu a bezodkladně uhradit,
- povinnost v případě, bude-li budoucí povinný omezen v užívání budoucího povinného pozemku, uhradit mu přiměřenou jednorázovou náhradu včetně úhrady nákladů na vypracování znaleckého posudku,
- co nejvíce šetřit práv budoucího povinného k budoucímu povinnému pozemku a vstup na budoucí povinný pozemek mu předem s dostatečným předstihem oznámit,

c) budoucímu povinnému právo:

- Při výstavbě nové dálnice, silnice nebo místní komunikace nebo při jejich rekonstrukci je objednatel této stavby povinen uhradit jen vyvolané nezbytné úpravy přímo dotčeného úseku vedení, a to na úrovni stávajícího technického řešení. Úpravy související s modernizací nebo se zvýšením výkonnosti vedení je povinen uhradit jejich vlastník.
- na uzavření smlouvy o zřízení věcného břemene dle přísl. ustanovení EZ, v rozsahu podmínek dohodnutých touto smlouvou,
- na uvedení budoucího povinného pozemku do stavu dle vzorových listů budoucím oprávněným na jeho náklady, a to v souvislosti s výkonem práva věcného břemene. Uvedení nemovitosti do stavu dle vzorových listů se pro účely této smlouvy rozumí obnovení konstrukce vozovek, jejich vrstev a krytové vrstvy.
- na zpřístupnění dokumentace plynárenského zařízení v ujednaném rozsahu, a není-li ujednáno, v rozsahu nutném k ochraně jeho oprávněných zájmů.

Náklady spojené s běžným užíváním budoucího povinného pozemku netýkajících se stavby ponese budoucí povinný. Oprávněný ponese veškeré náklady spojené s údržbou a provozem stavby. Smluvní strany pro vyloučení pochybností ujednávají, že výslovně vylučují užití § 1263 občanského zákoníku.

2.2 Záruka na obnovení konstrukce vozovky a na úpravu silničního příkopu a silničního pomocného pozemku je stanovena v délce **60 měsíců** od sepsání předávacího protokolu mezi budoucím povinným a budoucím oprávněným. Stavební práce budou prováděny dle pravomocného rozhodnutí silničního správního úřadu o zvláštním užívání silnice.

III.

3.1 Služebnost se zřídí za jednorázovou úhradu. Smluvní strany se dohodly na jednorázové úplatě za zřízení věcného břemene ve výši 500,- Kč bez DPH (slovy: pět set korun českých). Smluvní strany se dohodly, že vzájemně dohodnutá úhrada bude provedena budoucím oprávněným ve prospěch budoucího povinného na základě daňového dokladu (dále jen „faktura“) vystaveného budoucím povinným, se splatností do třiceti (30) dnů ode dne vystavení faktury. Budoucí povinný je oprávněn vystavit fakturu do třiceti (30) dnů ode dne, kdy bude budoucímu povinnému doručeno vyrozumění o provedení zápisu věcného břemene do katastru nemovitostí.

Je-li budoucí povinný plátcem daně z přidané hodnoty a hradí-li úplatu za zřízení věcného břemene budoucí oprávněný, bude smlouva o VB vyhotovena tak, aby splňovala veškeré náležitosti daňového dokladu vyžadované aktuálně platnými právními předpisy.

Pokud k datu uskutečnění zdanitelného plnění budou u budoucího povinného naplněny podmínky ust. § 106a ZoDPH (nespolehlivý plátců) nebo bude na daňovém dokladu -

smlouvě uveden bankovní účet nezveřejněný zákonným způsobem ve smyslu ust. § 109 odst. 2 písm. c) ZoDPH (nezveřejněný účet), je budoucí oprávněný oprávněn postupovat dle ust. § 109a) ZoDPH, tj. zvláštním způsobem zajištění daně. V takovém případě je budoucí oprávněný oprávněn uhradit část finančního závazku ve výši vypočtené daně z přidané hodnoty nikoliv na bankovní účet budoucího povinného, ale přímo na bankovní účet příslušného správce daně. Tímto bude finanční závazek budoucího oprávněného vůči budoucímu povinnému v části vypočtené výše daně z přidané hodnoty vyrovnán.

IV.

4.1 Smluvní strany se dohodly:

- a) kterýkoliv z účastníků může od této smlouvy odstoupit v případě, že:
 - předmětnou stavbou nedojde k dotčení budoucího povinného pozemku sjednáním věcného břemene dle této smlouvy,
 - nedojde k vydání pravomocného rozhodnutí o povolení stavby a stavba nebude realizována, případně nebude vydáno rozhodnutí o zvláštním užívání silnice,
 - důsledkem odstoupení od této smlouvy je neuzavření smlouvy o zřízení věcného břemene účastníky ve lhůtě dále uvedené,
- b) budoucí povinný je oprávněn odstoupit od této smlouvy v případě, že:
 - budoucí oprávněný ve stanoveném termínu neuhradí částku uvedenou v č. III.,
 - budoucí oprávněný nesplní podmínky stanovené v příslušném vyjádření budoucího povinného a rozhodnutí o zvláštním užívání silnice.

4.2 Účinky odstoupení nastanou dnem doručení jeho písemného vyhotovení druhé smluvní straně.

V.

5.1 Smluvní strany se dohodly, že smlouvu o zřízení věcného břemene k nemovitosti uvedené v čl. I. této smlouvy uzavřou nejpozději do 1 roku od sepsání předávacího protokolu mezi budoucím povinným a budoucím oprávněným. Podklady pro návrh smlouvy o zřízení věcného břemene předloží budoucímu povinnému budoucí oprávněný a na své náklady zajistí vklad práva odpovídajícímu věcnému břemenu do katastru nemovitostí.

VI.

6.1 Budoucí povinný touto smlouvou prohlašuje, že vydává budoucímu oprávněnému

s o u h l a s

s umístěním a provozem zařízení za účelem vydání příslušného rozhodnutí o umístění a povolení stavby. K tomuto účelu budoucí povinný zmocňuje budoucího oprávněného předložit smlouvu jako vyjádření účastníka ve správním řízení o povolení stavby.

VII.

7.1 Smluvní strany jsou smlouvou vázány po dobu, než katastrální úřad rozhodne o povolení vkladu práva odpovídajícího věcnému břemenu do katastru nemovitostí.

VIII.

8.1 Budoucí oprávněný není oprávněn postoupit práva a závazky z této smlouvy bez předchozího souhlasu budoucího povinného.

8.2 GasNet, s.r.o. je, ve smyslu Nařízení Evropského parlamentu a Rady (EU) 2016/679 ze dne 27. dubna 2016 o ochraně fyzických osob v souvislosti se zpracováním osobních údajů a o volném pohybu těchto údajů a o zrušení směrnice 95/46/ES (obecné nařízení o ochraně osobních údajů), správcem osobních údajů subjektů údajů. Informace o jejich zpracování vyžadované platnými právními předpisy, včetně jejich rozsahu a účelu zpracování, přehledu práv a povinností GasNet, s.r.o. a aktualizovaného seznamu zpracovatelů osobních údajů, jsou zveřejněny na webové stránce GasNet, s.r.o. (www.gasnet.cz/cs/informace-o-zpracovani-osobnich-udaju) a při uzavírání smlouvy nebo kdykoli v průběhu jejího trvání budou subjektu údajů poskytnuty na jeho vyžádání, adresované písemně na adresu sídla GasNet, s.r.o. nebo do jeho datové schránky ID rdxzhzt.

8.3 Tato smlouva nepodléhá uveřejnění v registru smluv dle zákona číslo 340/2015 Sb., o zvláštních podmínkách účinnosti některých smluv, uveřejňování těchto smluv a o registru smluv, ve znění pozdějších předpisů. Smluvní strany se výslovně zavazují, že tuto smlouvu nebudou uveřejňovat v registru smluv.

8.4 Smluvní strany prohlašují, že je jim obsah smlouvy znám a že tato byla uzavřena na základě jejich svobodné a pravé vůle, což potvrzují svými podpisy.

8.5 Dodržení závazků z této smlouvy je soudně vymahatelné.

8.6 Smlouva je vyhotovena ve čtyřech stejnopisech s platností originálu, dva stejnopisy smlouvy obdrží budoucí povinný a dva stejnopisy smlouvy budoucí oprávněný.

V Praze dne 6-09-2021

Budoucí povinný:

Krajská správa a údržba silnic
Středočeského kraje,
příspěvková organizace (100)
Zborovská 11 150 21 Praha 5
IČO: 00066001 DIČ: CZ00066001

Ing. Jan Lichtneger, ředitel

V Plzni dne

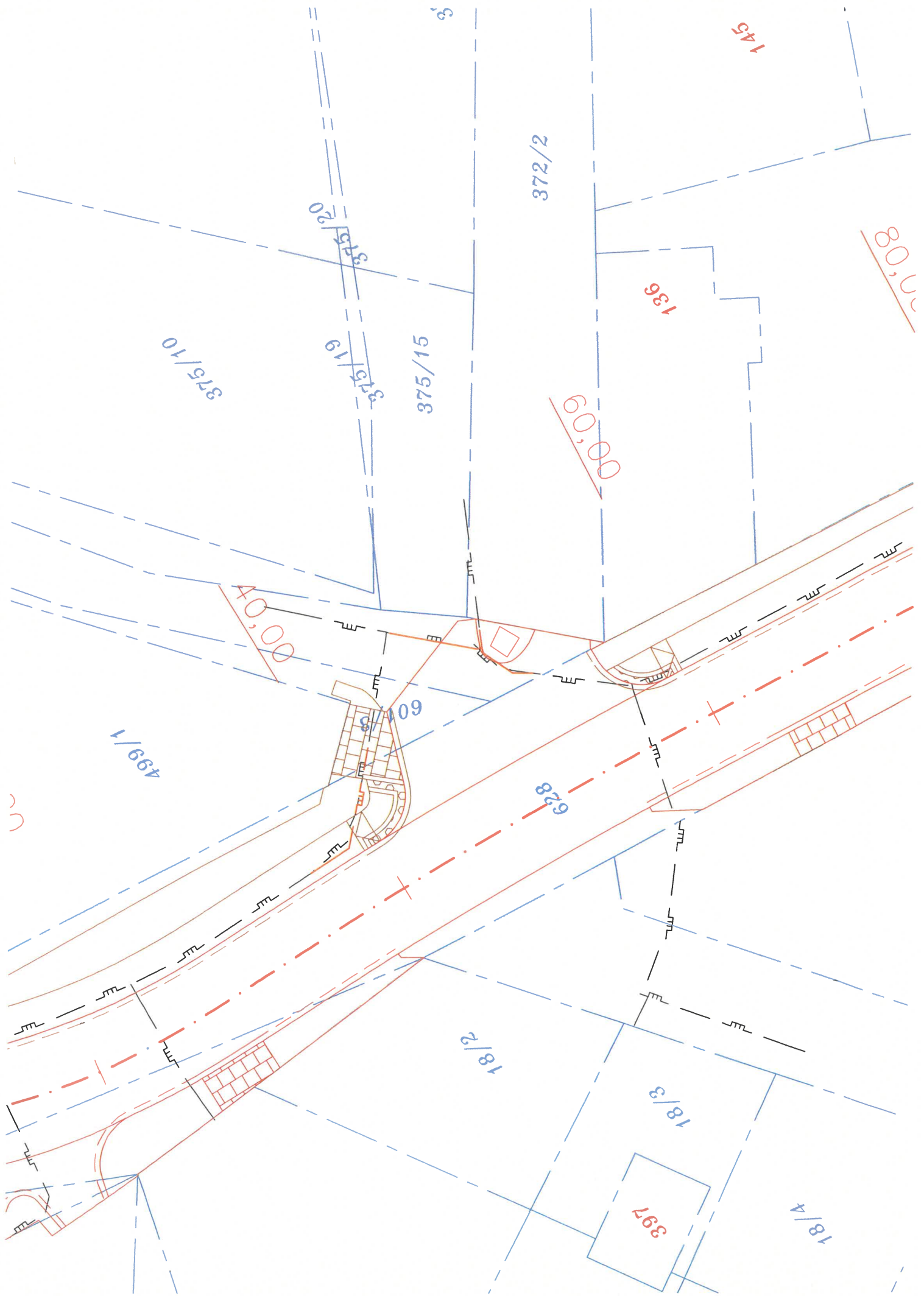
12.10.2021

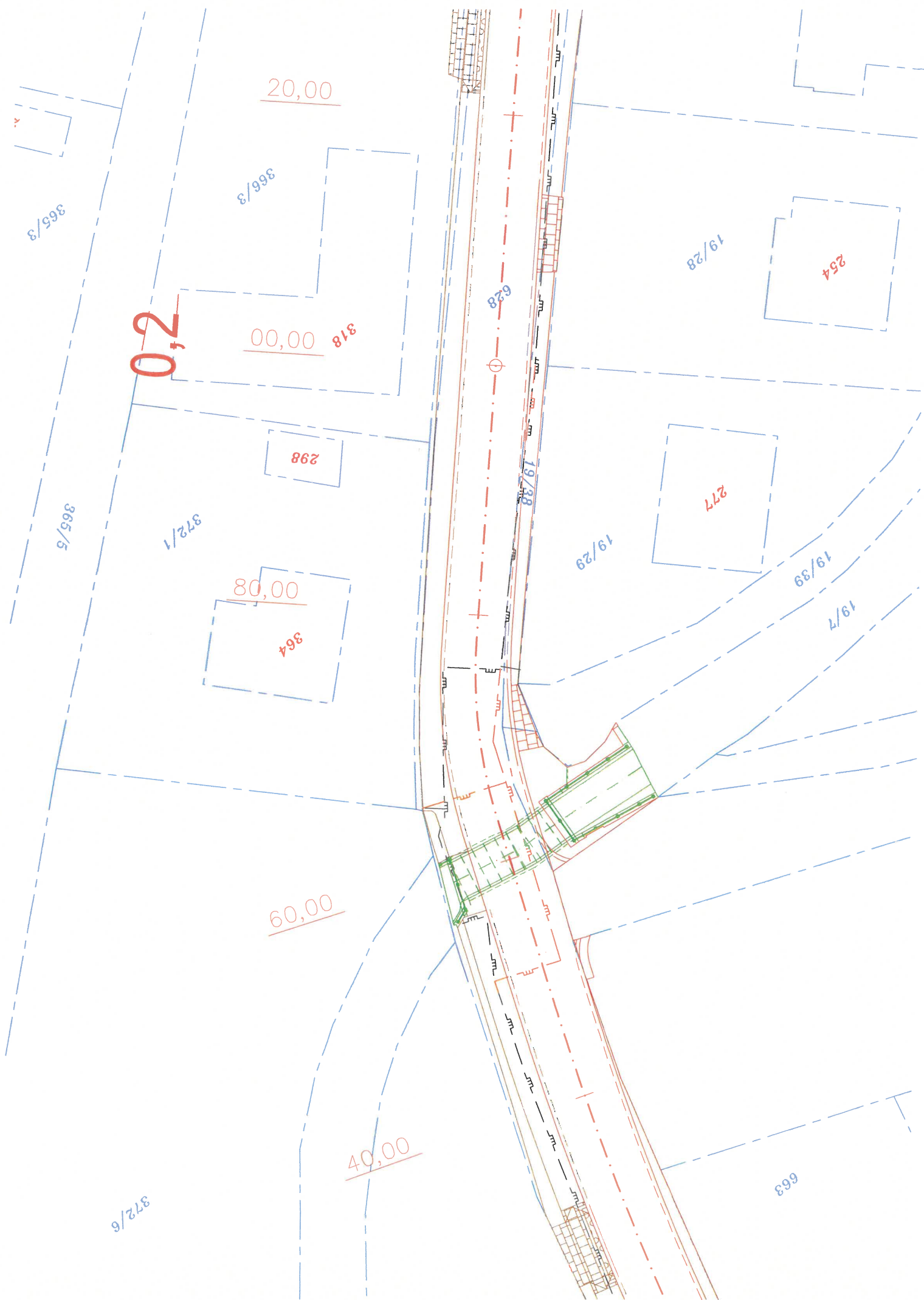
Budoucí oprávněný:

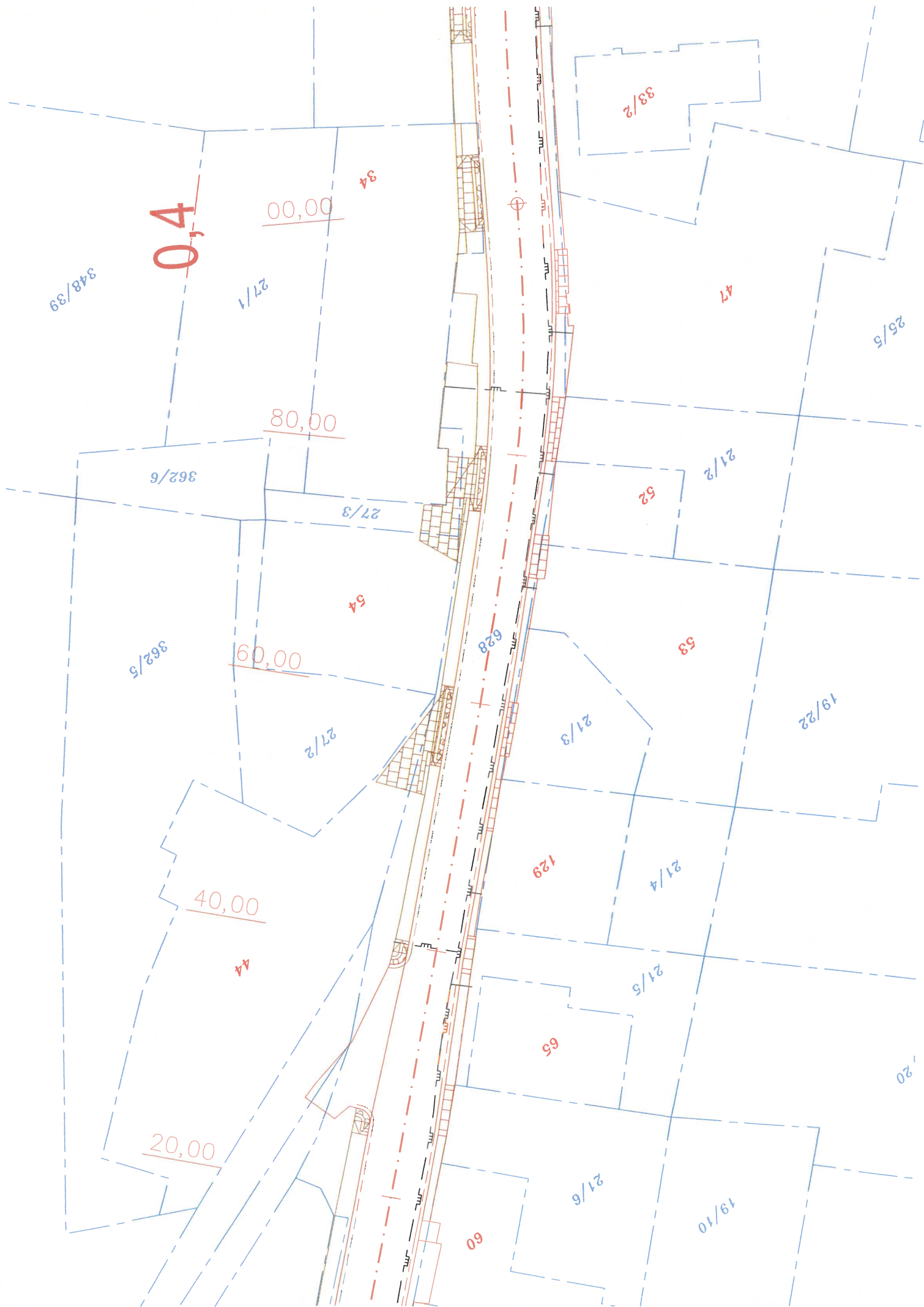
Ing. Silvie Došlá, senior specialista
PZ – Čechy západ

Michal Hrotík
vedoucí připojování PZ-Čechy západ 1

GasNet Služby, s.r.o.
Plynárenská 499/1
Záhřdovice
602 00 Brno
IČ: 27935311, DIČ: CZ27935311
-213-







348/36

217

30

348/38

40,00

30

60,00

21

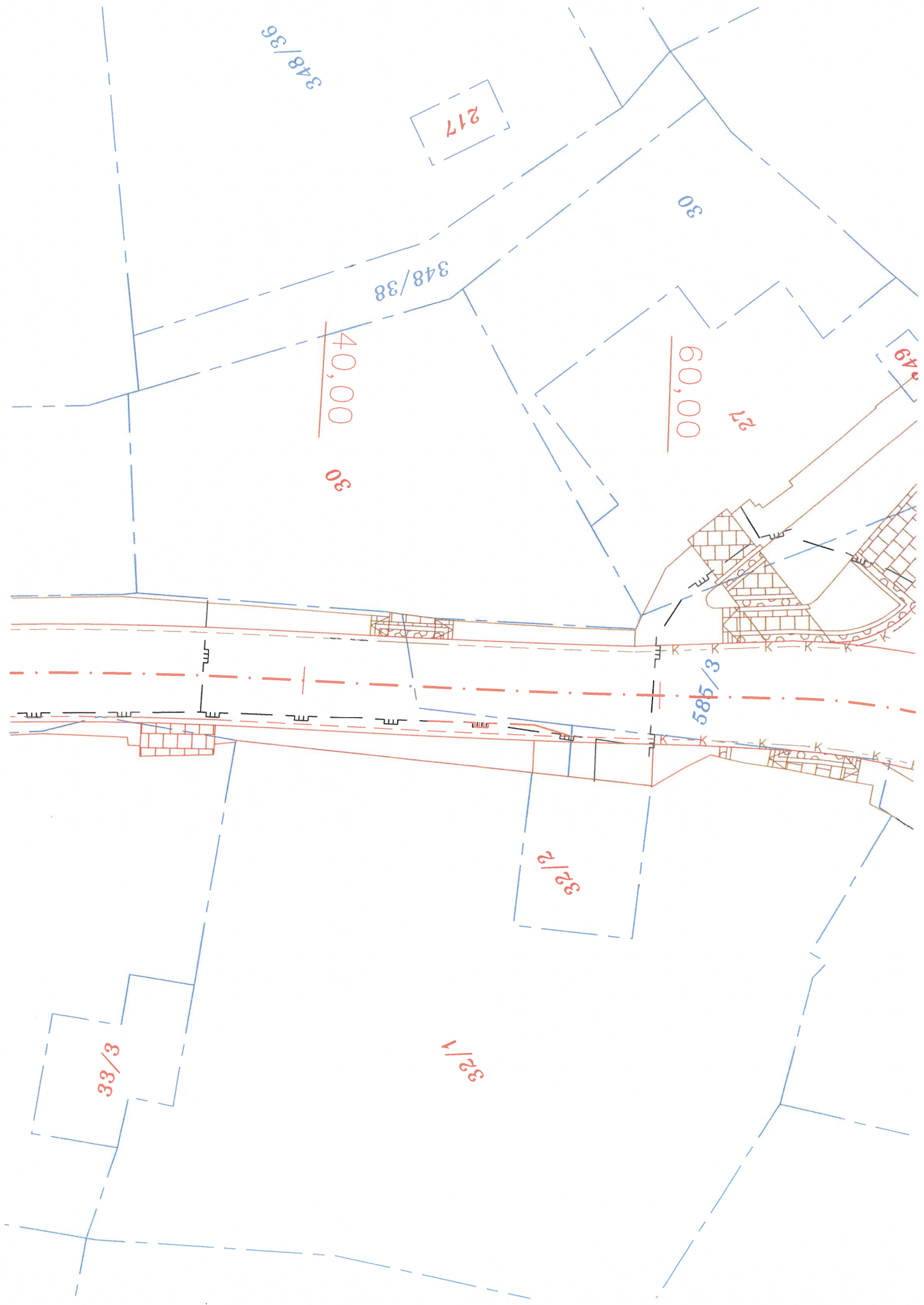
49

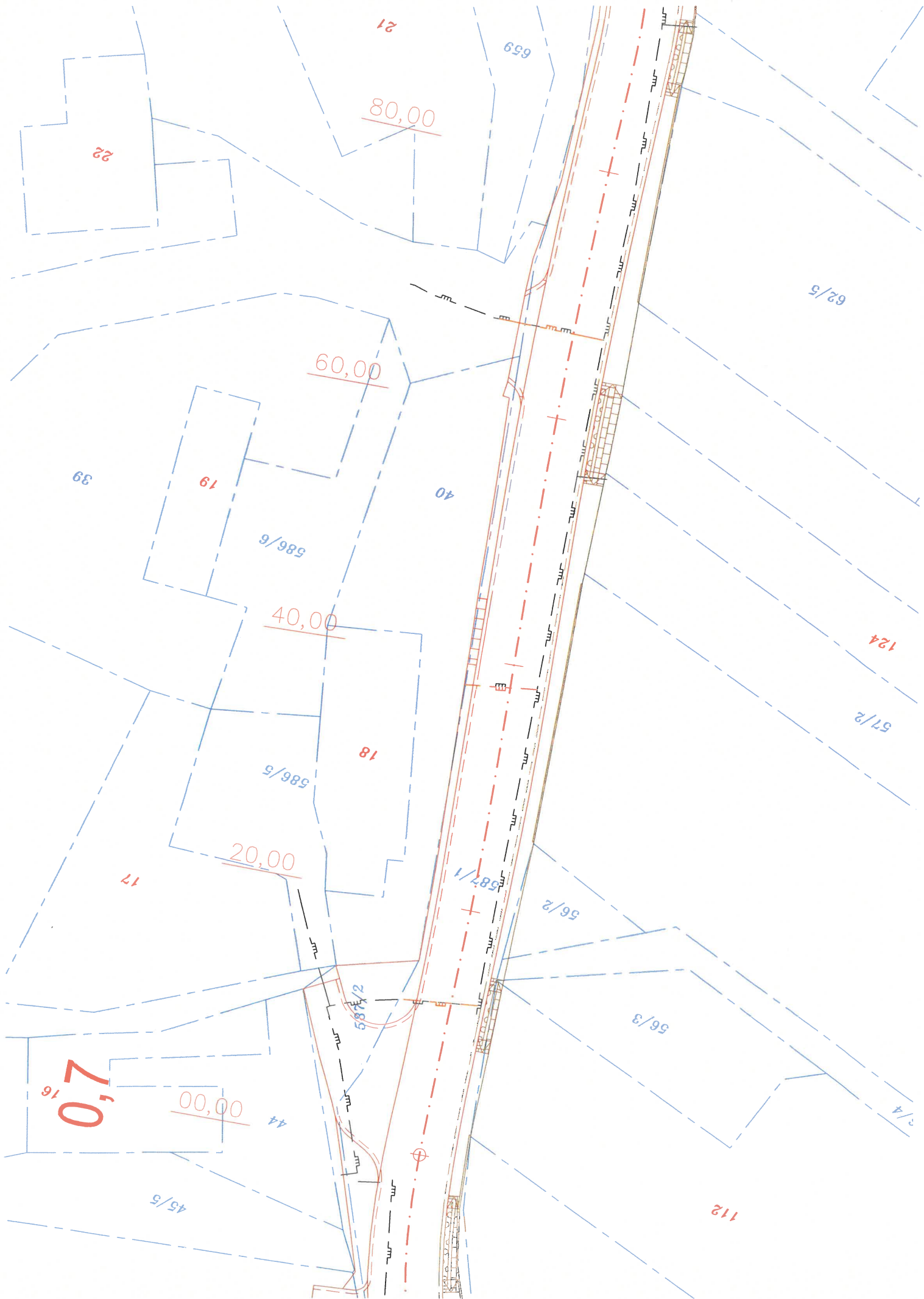
585/3

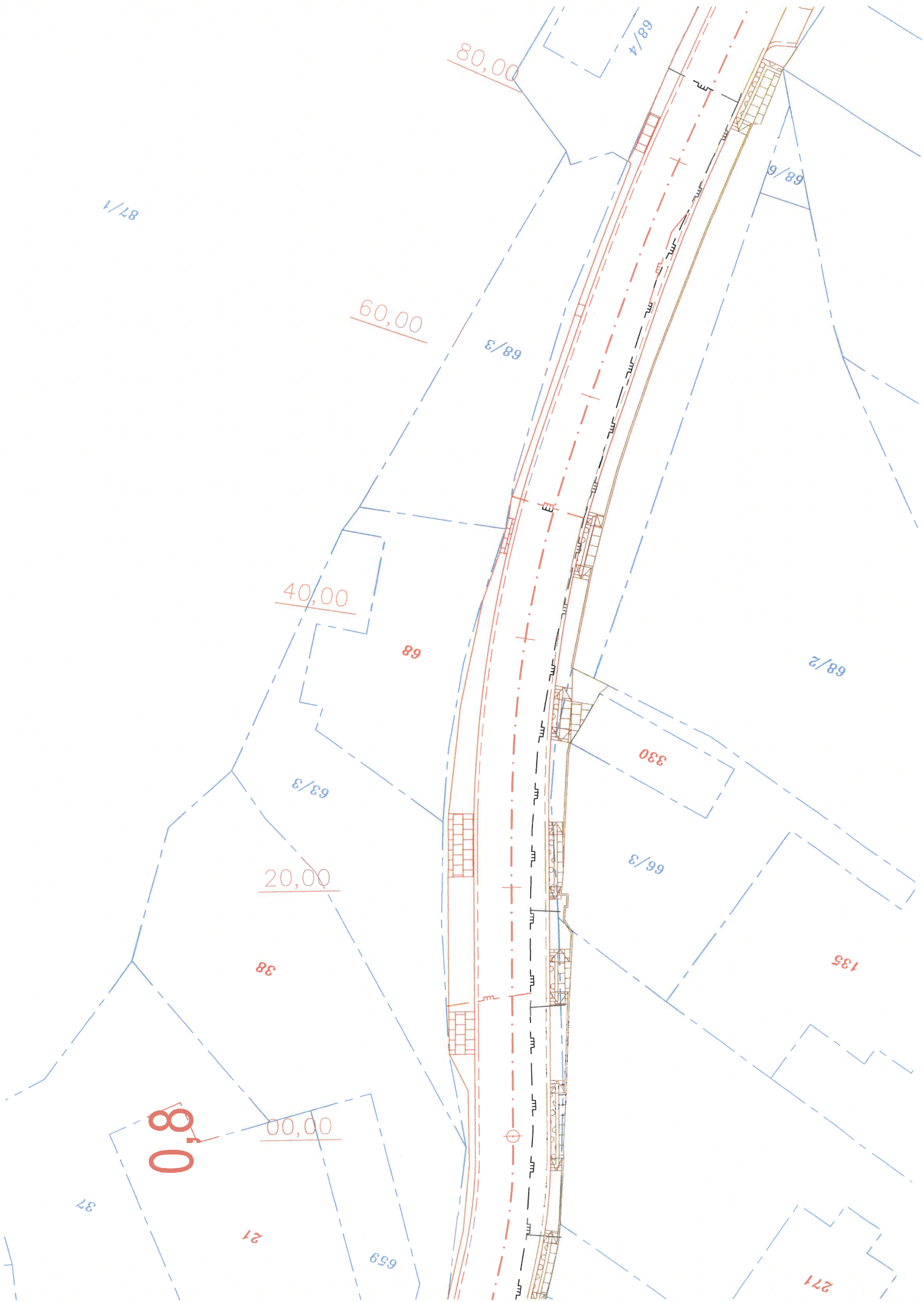
32/2

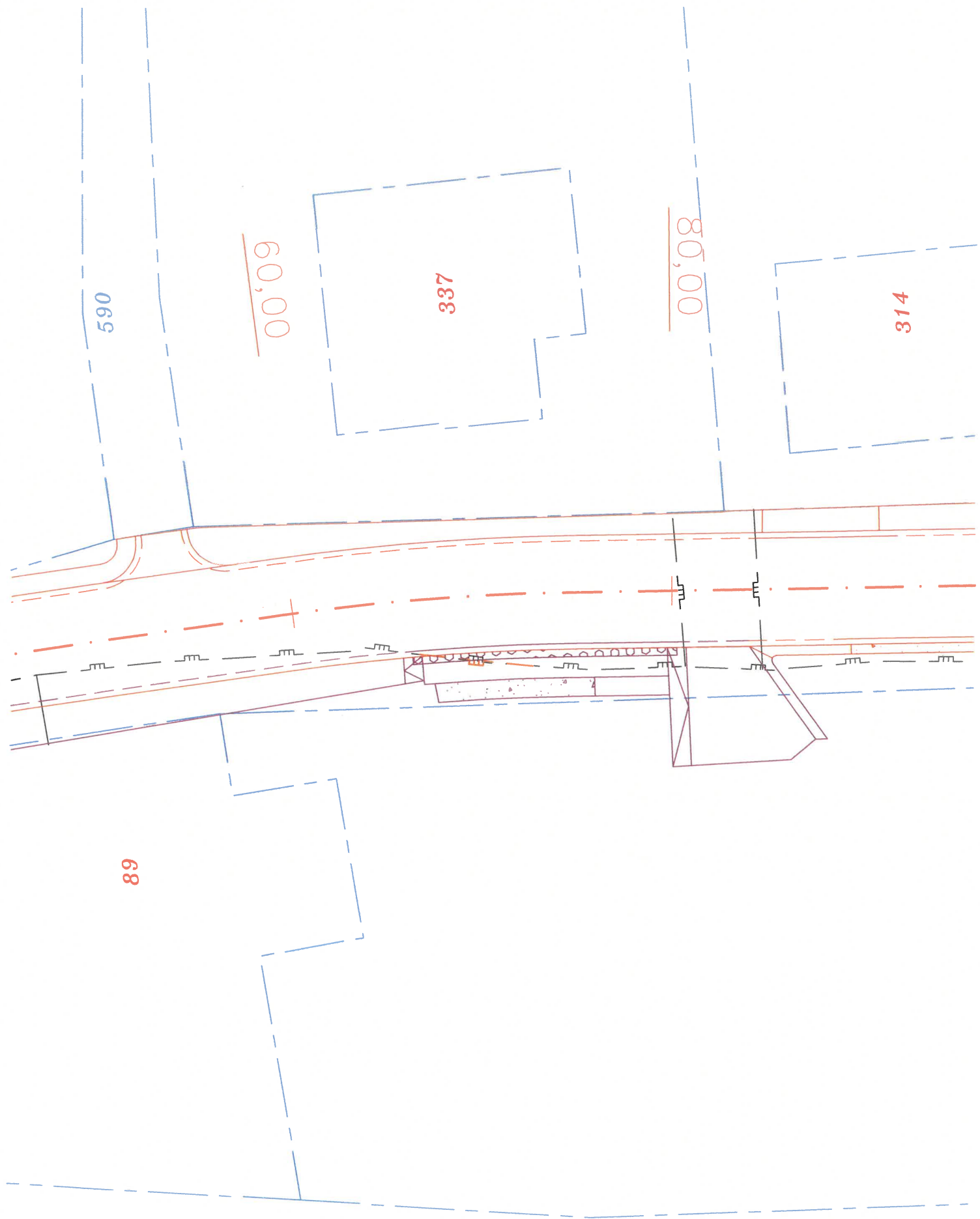
32/1

33/3









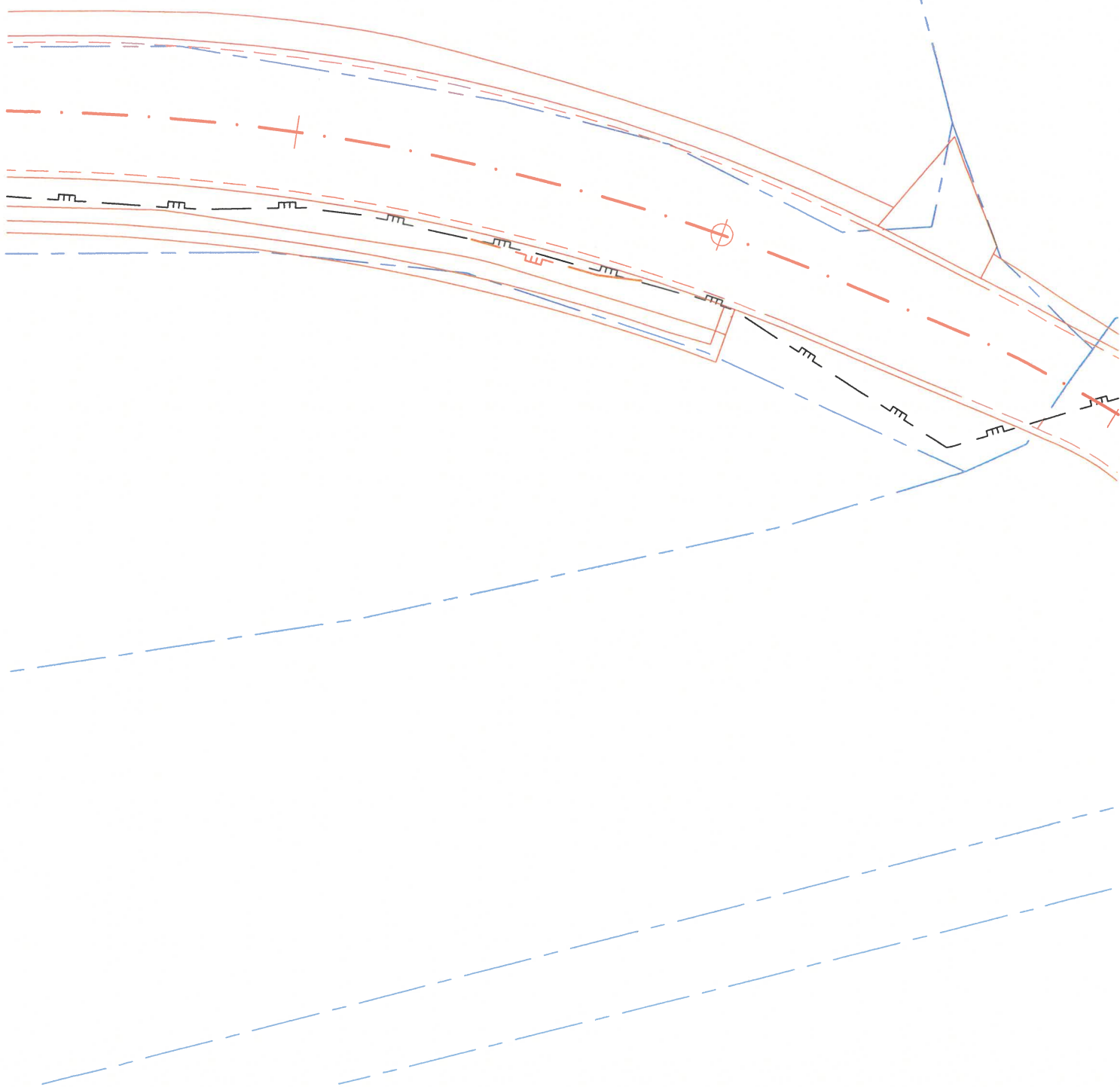
00'08

112/1

0,3

136/1

00'00



SMLOUVA

o budoucí smlouvě o zřízení věcného břemene

uzavřená v souladu s ustanovením § 59 zákona č. 458/2000 Sb., o podmínkách podnikání a o výkonu státní správy v energetických odvětvích a o změně některých zákonů (energetický zákon), ve znění pozdějších předpisů a v souladu s ustanoveními § 1785 - 1788 zákona č. 89/2012 Sb., občanský zákoník, ve znění pozdějších předpisů

mezi smluvními stranami:

Obec Srbsko

Sídlo: K Závěrci 16, 267 18 Srbsko
IČO: 00233803
DIČ: CZ00233803
bankovní spojení: Česká spořitelna a.s., č.ú. 364 044 389/0800
tel. 311 621 621
e-mail: podatelna@obecsrbsko.cz
Zastoupena: Svatavou Biskupovou, starostkou obce

dále jen „**budoucí povinný**“

a

GasNet, s.r.o.

Sídlo: Klíšská 940/96, Klíše, 400 01 Ústí nad Labem
Spisová značka: C 23083 vedená u Krajského soudu v Ústí nad Labem
IČO: 27295567
DIČ: CZ27295567
Zastoupena na základě plné moci společností

GasNet Služby, s.r.o.

Sídlo: Plynárenská 499/1, Zábrdovice, 602 00 Brno
Spisová značka: C 57165 vedená u Krajského soudu v Brně
IČO: 27935311
DIČ: CZ27935311
Zastoupena na základě plné moci
Ing. Silvií Došlou, senior specialistou PZ – Čechy západ
Michalem Hrotíkem, vedoucím připojování a rozvoje PZ – Čechy západ 1

dále jen „**budoucí oprávněný**“

I.

Budoucí povinný prohlašuje, že je výlučným vlastníkem pozemků KN parc. č. 601/3, 601/2, 19/38 585/3, 586/1 a 587/2, zapsaných na LV č. 10001, pro k.ú. Srbsko u Karlštejna, obec Srbsko, u Katastrálního úřadu pro Středočeský kraj, katastrální pracoviště Beroun (dále jen „**budoucí služební pozemky**“).

Uzavřením této smlouvy budoucí povinný v souladu s příslušnými ustanoveními zákona č. 183/2006 Sb., o územním plánování a stavebním řádu, ve znění pozdějších předpisů uděluje budoucímu oprávněnému a jím pověřeným osobám právo provést stavbu plynárenského zařízení PREL, Srbsko - Svatojanská, Plynovod a přípojka, č. stavby EVIS: 8800101693 včetně jeho součástí, příslušenství, opěrných a vytyčovacích bodů

(dále jen „**plynárenské zařízení**“) na budoucích služebných pozemcích. Trasa plynárenského zařízení je vyznačena v kopii katastrální mapy, jež tvoří nedílnou součást této smlouvy.

Za pověřenou osobu budoucího oprávněného se považuje především Krajská správa a údržba silnic Středočeského kraje, se sídlem Zborovská 81/11, 150 21 Praha 5, IČ: 000 66 001, která potřebu přeložky plynárenského zařízení vyvolala (dále jen „**osoba, která potřebu přeložky plynárenského zařízení vyvolala**“ nebo také „**subjekt údajů**“).

II.

Smluvní strany se dohodly, že do jednoho roku ode dne, kdy bude budoucímu oprávněnému doručen kolaudační souhlas k plynárenskému zařízení nebo jiný doklad vydaný (potvrzený) stavebním úřadem, kterým se prokáže, že lze stavbu plynárenského zařízení užívat, nejpozději však do 31.12.2024, uzavřou v souladu s příslušnými ustanoveními § 59 zákona č. 458/2000 Sb., o podmínkách podnikání a o výkonu státní správy v energetických odvětvích a o změně některých zákonů (energetický zákon), ve znění pozdějších předpisů a v souladu s ustanoveními § 1257 - 1266 a 1299 – 1302 zákona č. 89/2012 Sb., občanský zákoník, ve znění pozdějších předpisů smlouvu o zřízení věcného břemene (dále jen „**smlouva o VB**“), jejímž předmětem bude k budoucímu služebnímu pozemku na dobu neurčitou úplatně zřízeno věcné břemeno ve smyslu služebnosti spočívající v:

- a) právu zřídit a provozovat na budoucích služebných pozemcích plynárenské zařízení,
- b) právu vstupovat a vjíždět na budoucí služební pozemky v souvislosti se zřizováním, stavebními úpravami, opravami, provozováním a odstraněním plynárenského zařízení (dále jen „**věcné břemeno**“).

Smluvní strany se dále dohodly na rozsahu věcného břemene 1 m na obě strany od půdorysu plynárenského zařízení.

Geometrický plán, kterým se vyznačí část budoucích služebných pozemků dotčených věcným břemenem, bude vyhotoven po geodetickém zaměření stavby a stane se nedílnou součástí smlouvy o VB.

Budoucí oprávněný se zavazuje vyhotovit a zkompletovat příslušný počet výtisků smlouvy o VB a prokazatelně je doručit budoucímu povinnému.

Budoucí povinný se zavazuje nejpozději do 30 dnů od jejího doručení smlouvu o VB podepsat, přičemž na jejím prvopisu úředně ověří svůj vlastnoruční podpis, a prokazatelně ji doručit budoucímu oprávněnému, který následně podá návrh na zápis věcného břemene do katastru nemovitostí.

Smluvní strany se dohodly na úplatě za zřízení věcného břemene ve výši 5. 000 Kč (slovy: pět tisíc korun českých). Jednorázová úplata bude poukázána na výše uvedený účet budoucího povinného, a to nejpozději do 30 dnů ode dne, kdy bude budoucímu oprávněnému od katastrálního úřadu doručeno vyrozumění o provedení zápisu vkladu věcného břemene do katastru nemovitostí.

Je-li budoucí povinný plátcem daně z přidané hodnoty a hradí-li úplatu za zřízení věcného břemene budoucí oprávněný, bude smlouva o VB vyhotovena tak, aby splňovala veškeré náležitosti daňového dokladu vyžadované aktuálně platnými právními předpisy.

Pokud k datu uskutečnění zdanitelného plnění budou u budoucího povinného naplněny podmínky ustanovení § 106a zákona č. 235/2004 Sb., o dani z přidané hodnoty, ve znění pozdějších předpisů (dále jen „**ZoDPH**“), je budoucí oprávněný oprávněn postupovat podle ustanovení § 109a ZoDPH, tj. zvláštním způsobem zajištění daně. V takovém případě je budoucí oprávněný oprávněn uhradit část svého finančního závazku, tedy část sjednané úplaty za zřízení věcného břemene, ve výši vypočtené daně z přidané hodnoty nikoliv na bankovní účet budoucího povinného, ale přímo na bankovní účet příslušného správce daně. Tímto bude finanční závazek budoucího oprávněného vůči budoucímu povinnému v části vypočtené výše daně z přidané hodnoty vyrovnán.

Daňový doklad musí obsahovat bankovní spojení budoucího povinného zveřejněné správcem daně způsobem umožňující dálkový přístup v registru plátců DPH ve smyslu ustanovení § 109 odst. 2 písm. c) ZoDPH. Bez této náležitosti nebude daňový doklad budoucím oprávněným proplacen a budoucí povinný se zavazuje vystavit náhradní daňový doklad obsahující veškeré zákonné náležitosti, stanovené zejména v § 29 ZoDPH a uvést v něm číslo této smlouvy. Nová doba splatnosti pak začne běžet ode dne doručení náhradního daňového dokladu (faktury).

Budoucí oprávněný se zavazuje věcné břemeno přijmout a budoucí povinný se zavazuje výkon těchto práv trpět.

III.

Náklady spojené s běžným udržováním budoucího služebného pozemku ponese budoucí povinný. Budoucí oprávněný podá návrh na zápis vkladu věcného břemene do katastru nemovitostí.

IV.

Budoucí povinný se pro případ převodu vlastnického práva k budoucímu služebnímu pozemku na třetí osobu před uzavřením smlouvy o VB zavazuje postoupit za souhlasu budoucího oprávněného na tuto třetí osobu současně i tuto smlouvu, případně zajistit uzavření nové smlouvy o budoucí smlouvě o zřízení věcného břemene za shodných podmínek mezi budoucím oprávněným a touto třetí osobou; to neplatí, je-li touto třetí osobou osoba, která potřebu přeložky plynárenského zařízení vyvolala. V opačném případě vzniká budoucímu oprávněnému nárok na náhradu škody způsobené porušením povinností z této smlouvy vyplývajících.

Budoucí oprávněný se pro případ převodu vlastnického práva k plynárenskému zařízení, případně jeho části, na třetí osobu před uzavřením smlouvy o VB zavazuje postoupit za souhlasu budoucího povinného na tuto třetí osobu současně i tuto smlouvu, případně zajistit uzavření nové smlouvy o budoucí smlouvě o zřízení věcného břemene za shodných podmínek mezi budoucím povinným a touto třetí osobou

V.

Smluvní strany se dohodly, že budoucí oprávněný včetně všech jím určených osob je v souvislosti s realizací stavby oprávněn provádět na budoucím služebném pozemku dočasné výkopy a další práce.

Předpokládané termíny realizace: zahájení prací - v roce 2022 - 2023
 ukončení prací - 8 měsíců po zahájení stavby

VI.

Pokud byl budoucí povinný nebo uživatel nemovité věci v důsledku výkonu práv budoucího oprávněného jako provozovatele distribuční soustavy omezen v souladu s touto smlouvou v obvyklém užívání nemovité věci nebo mu vznikla újma na majetku, má právo na přiměřenou jednorázovou náhradu. Právo na náhradu lze uplatnit u provozovatele distribuční soustavy do 2 let ode dne, kdy k omezení nebo újmě došlo, jinak právo zaniká.

Provozovatel distribuční soustavy je povinen co nejvíce šetřit práv vlastníků dotčených nemovitých věcí a vstup na jejich nemovitou věc jim oznámit. Po skončení prací je povinen uvést nemovitou věc do předchozího stavu, nebo není-li to možné s ohledem na povahu provedených prací, do stavu odpovídajícímu předchozímu účelu či užívání dotčené nemovité věci a oznámit tuto skutečnost vlastníku nemovité věci. Po provedení odstranění nebo okleštění stromů je povinen na svůj náklad provést likvidaci vzniklého klesu a zbytků po těžbě.

VII.

GasNet, s.r.o. je, ve smyslu Nařízení Evropského parlamentu a Rady (EU) 2016/679 ze dne 27. dubna 2016 o ochraně fyzických osob v souvislosti se zpracováním osobních údajů a o volném pohybu těchto údajů a o zrušení směrnice 95/46/ES (obecné nařízení o ochraně osobních údajů), správcem osobních údajů subjektů údajů. Informace o jejich zpracování vyžadované platnými právními předpisy, včetně jejich rozsahu a účelu zpracování, přehledu práv a povinností GasNet, s.r.o. a aktualizovaného seznamu zpracovatelů osobních údajů, jsou zveřejněny na webové stránce GasNet, s.r.o. (www.gasnet.cz/cs/informace-o-zpracovani-osobnich-udaju) a při uzavírání smlouvy nebo kdykoli v průběhu jejího trvání budou subjektu údajů poskytnuty na jeho vyžádání, adresované písemně na adresu sídla GasNet, s.r.o. nebo do jeho datové schránky ID rdxzhzt.

VIII.

Tato smlouva nepodléhá uveřejnění v registru smluv dle zákona číslo 340/2015 Sb., o zvláštních podmínkách účinnosti některých smluv, uveřejňování těchto smluv a o registru smluv, ve znění pozdějších předpisů. Smluvní strany se výslovně zavazují, že tuto smlouvu nebudou uveřejňovat v registru smluv.

IX.

Tato smlouva se vyhotovuje ve 3 stejnopisech, z nichž 2 obdrží budoucí oprávněný a 1 budoucí povinný.

Uzavření této smlouvy bylo schváleno usnesením Zastupitelstva obce Srbsko č. 3-15/2021 ze dne 7.9.2021

V Srbsku dne do 9. 10. 2021

Dr. Biskupová
budoucí povinný

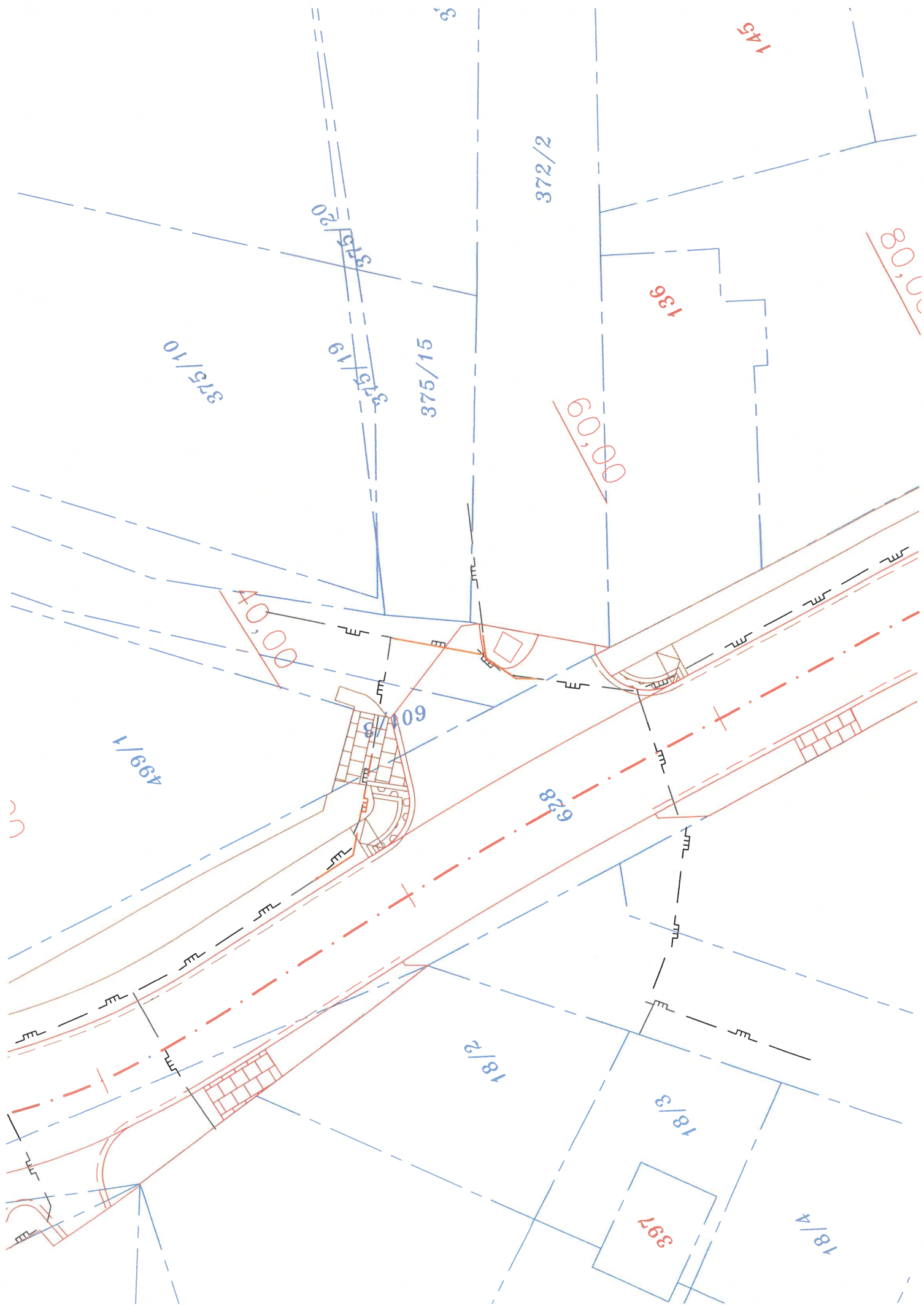


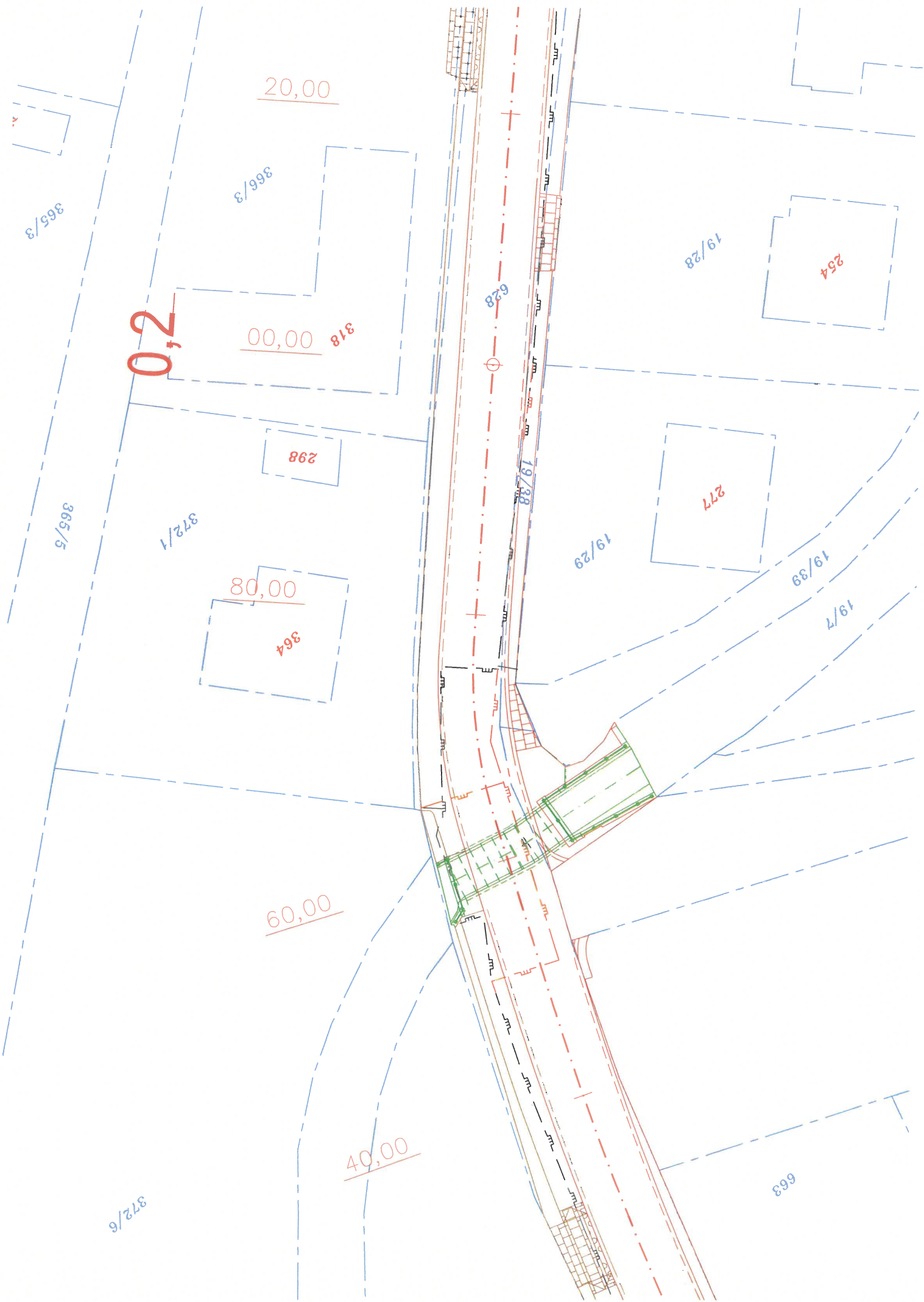
V Plzni dne 19. 10. 2021

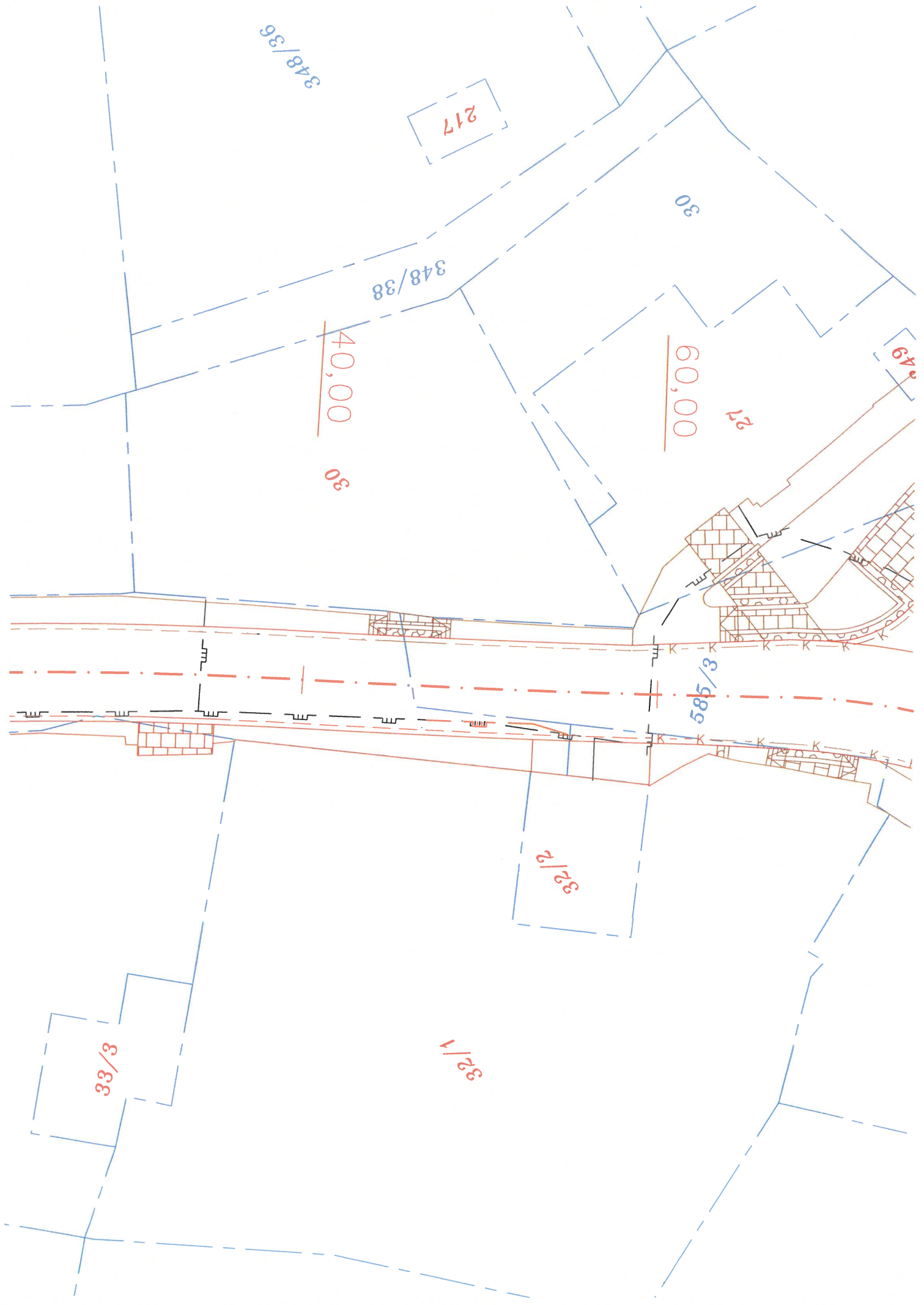
[Signature]
budoucí oprávněný

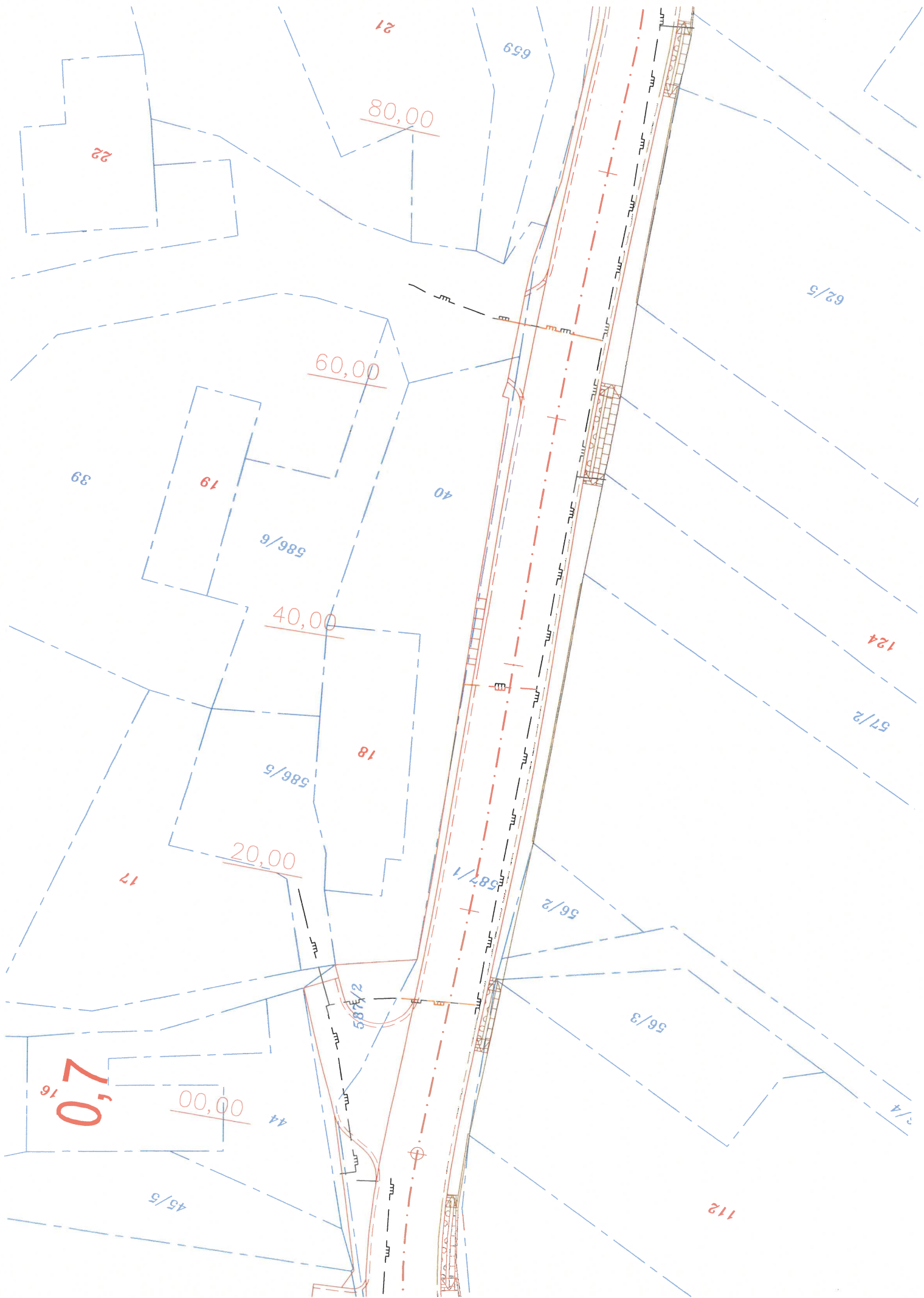
[Signature]
budoucí oprávněný

GasNet Plzeň, s.r.o.
Plynárenská 100/1
Zábrdov...
602 00 Plzeň
IČ: 27935... DIČ: CZ27935011









SMLOUVA

o budoucí smlouvě o zřízení věcného břemene

uzavřená v souladu s ustanovením § 59 zákona č. 458/2000 Sb., o podmínkách podnikání a o výkonu státní správy v energetických odvětvích a o změně některých zákonů (energetický zákon), ve znění pozdějších předpisů a v souladu s ustanoveními § 1785 - 1788 zákona č. 89/2012 Sb., občanský zákoník, ve znění pozdějších předpisů

mezi smluvními stranami:

Miroslav Pochman

Datum narození:

Trvale bytem:

Telefon:

Bankovní spojení:

1. 6. 1956

Svatojanská 107, 267 18 Srbsko

731 200 272

164076992/0300

dále jen „**budoucí povinný nebo subjekt údajů**“

a

GasNet, s.r.o.

Sídlo:

Spisová značka:

IČO:

DIČ:

Klíšská 940/96, Klíše, 400 01 Ústí nad Labem

C 23083 vedená u Krajského soudu v Ústí nad Labem

27295567

CZ27295567

Zastoupena na základě plné moci společností

GasNet Služby, s.r.o.

Sídlo:

Spisová značka:

IČO:

DIČ:

Plynářská 499/1, Zábrdovice, 602 00 Brno

C 57165 vedená u Krajského soudu v Brně

27935311

CZ27935311

Zastoupena na základě plné moci

Ing. Silví Došlou, senior specialistou PZ – Čechy západ

Michalem Hrotíkem, vedoucím připojování PZ – Čechy západ 1

dále jen „**budoucí oprávněný**“

I.

Budoucí povinný prohlašuje, že je výlučným vlastníkem pozemku KN parc. č. st. 32/1, zapsaných na LV č. 319, pro k.ú. Srbsko u Karlštejna, obec Srbsko, u Katastrálního úřadu pro Středočeský kraj, katastrální pracoviště Beroun (dále jen „**budoucí služební pozemek**“).

Uzavřením této smlouvy budoucí povinný v souladu s příslušnými ustanoveními zákona č. 183/2006 Sb., o územním plánování a stavebním řádu, ve znění pozdějších předpisů uděluje budoucímu oprávněnému a jím pověřeným osobám právo provést stavbu plynářského zařízení PREL, Srbsko - Svatojanská, Plynovod a přípojka, č. stavby EVIS: 8800101693 včetně jeho součástí, příslušenství, opěrných a vytyčovacíh bodů (dále jen „**plynářské zařízení**“) na budoucím služebním pozemku. Trasa plynářského zařízení je vyznačena v kopii katastrální mapy, jež tvoří nedílnou součást této smlouvy.

Za pověřenou osobu budoucího oprávněného se považuje především Krajská správa a údržba silnic Středočeského kraje, se sídlem Zborovská 81/11, 150 21 Praha 5, IČ: 000 66 001, která potřebu přeložky plynárenského zařízení vyvolala (dále jen „**osoba, která potřebu přeložky plynárenského zařízení vyvolala**“).

II.

Smluvní strany se dohodly, že do jednoho roku ode dne, kdy bude budoucímu oprávněnému doručen kolaudační souhlas k plynárenskému zařízení nebo jiný doklad vydaný (potvrzený) stavebním úřadem, kterým se prokáže, že lze stavbu plynárenského zařízení užívat, nejpozději však do 31.12.2024, uzavřou v souladu s příslušnými ustanoveními § 59 zákona č. 458/2000 Sb., o podmínkách podnikání a o výkonu státní správy v energetických odvětvích a o změně některých zákonů (energetický zákon), ve znění pozdějších předpisů a v souladu s ustanoveními § 1257 - 1266 a 1299 – 1302 zákona č. 89/2012 Sb., občanský zákoník, ve znění pozdějších předpisů smlouvu o zřízení věcného břemene (dále jen „**smlouva o VB**“), jejímž předmětem bude k budoucímu služebnému pozemku na dobu neurčitou úplatně zřízeno věcné břemeno ve smyslu služebnosti spočívající v:

- a) právu zřídit a provozovat na budoucím služebném pozemku plynárenské zařízení,
- b) právu vstupovat a vjíždět na budoucí služební pozemek v souvislosti se zřizováním, stavebními úpravami, opravami, provozováním a odstraněním plynárenského zařízení (dále jen „**věcné břemeno**“).

Smluvní strany se dále dohodly na rozsahu věcného břemene 1 m na obě strany od půdorysu plynárenského zařízení.

Geometrický plán, kterým se vyznačí část budoucího služebného pozemku dotčeného věcným břemenem, bude vyhotoven po geodetickém zaměření stavby a stane se nedílnou součástí smlouvy o VB.

Budoucí oprávněný se zavazuje vyhotovit a zkompletovat příslušný počet výtisků smlouvy o VB a prokazatelně je doručit budoucímu povinnému.

Budoucí povinný se zavazuje nejpozději do 30 dnů od jejího doručení smlouvu o VB podepsat, přičemž na jejím prvopisu úředně ověří svůj vlastnoruční podpis, a prokazatelně ji doručit budoucímu oprávněnému, který následně podá návrh na zápis věcného břemene do katastru nemovitostí.

Smluvní strany se dohodly na úplatě za zřízení věcného břemene ve výši 2.000,- Kč. Jednorázová úplata bude poukázána na výše uvedený účet budoucího povinného, nebude-li účet uveden pak poštovní poukázkou na výše uvedenou adresu budoucího povinného, a to nejpozději do 30 dnů ode dne, kdy bude budoucímu oprávněnému od katastrálního úřadu doručeno vyrozumění o provedení zápisu vkladu věcného břemene do katastru nemovitostí.

Je-li budoucí povinný plátcem daně z přidané hodnoty a hradí-li úplatu za zřízení věcného břemene budoucí oprávněný, bude smlouva o VB vyhotovena tak, aby splňovala veškeré náležitosti daňového dokladu vyžadované aktuálně platnými právními předpisy.

Pokud k datu uskutečnění zdanitelného plnění budou u budoucího povinného naplněny podmínky ustanovení § 106a zákona č. 235/2004 Sb., o dani z přidané hodnoty, ve znění pozdějších předpisů (dále jen „**ZoDPH**“), je budoucí oprávněný oprávněn postupovat podle ustanovení § 109a ZoDPH, tj. zvláštním způsobem zajištění daně. V takovém případě je budoucí oprávněný oprávněn uhradit část svého finančního závazku, tedy část sjednané úplaty za zřízení věcného břemene, ve výši vypočtené daně z přidané hodnoty nikoliv na bankovní účet budoucího povinného, ale přímo na bankovní účet příslušného správce daně. Tímto bude finanční závazek budoucího oprávněného vůči budoucímu povinnému v části vypočtené výše daně z přidané hodnoty vyrovnán.

Daňový doklad musí obsahovat bankovní spojení budoucího povinného zveřejněné správcem daně způsobem umožňující dálkový přístup v registru plátců DPH ve smyslu ustanovení § 109 odst. 2 písm. c)

ZoDPH. Bez této náležitosti nebude daňový doklad budoucím oprávněným proplacen a budoucí povinný se zavazuje vystavit náhradní daňový doklad obsahující veškeré zákonné náležitosti, stanovené zejména v § 29 ZoDPH a uvést v něm číslo této smlouvy. Nová doba splatnosti pak začne běžet ode dne doručení náhradního daňového dokladu (faktury).

Budoucí oprávněný se zavazuje věcné břemeno přijmout a budoucí povinný se zavazuje výkon těchto práv trpět.

III.

Náklady spojené s běžným udržováním budoucího služebného pozemku ponese budoucí povinný. Budoucí oprávněný podá návrh na zápis vkladu věcného břemene do katastru nemovitostí.

IV.

Budoucí povinný se pro případ převodu vlastnického práva k budoucímu služebnému pozemku na třetí osobu před uzavřením smlouvy o VB zavazuje postoupit za souhlasu budoucího oprávněného na tuto třetí osobu současně i tuto smlouvu, případně zajistit uzavření nové smlouvy o budoucí smlouvě o zřízení věcného břemene za shodných podmínek mezi budoucím oprávněným a touto třetí osobou; to neplatí, je-li touto třetí osobou osoba, která potřebu přeložky plynárenského zařízení vyvolala. V opačném případě vzniká budoucímu oprávněnému nárok na náhradu škody způsobené porušením povinností z této smlouvy vyplývajících.

Budoucí oprávněný se pro případ převodu vlastnického práva k plynárenskému zařízení, případně jeho části, na třetí osobu před uzavřením smlouvy o VB zavazuje postoupit za souhlasu budoucího povinného na tuto třetí osobu současně i tuto smlouvu, případně zajistit uzavření nové smlouvy o budoucí smlouvě o zřízení věcného břemene za shodných podmínek mezi budoucím povinným a touto třetí osobou

V.

Smluvní strany se dohodly, že budoucí oprávněný včetně všech jím určených osob je v souvislosti s realizací stavby oprávněn provádět na budoucím služebném pozemku dočasné výkopy a další práce.

Předpokládané termíny realizace: zahájení prací - v roce 2022 - 2023
 ukončení prací - 2024

VI.

Pokud byl budoucí povinný nebo uživatel nemovité věci v důsledku výkonu práv budoucího oprávněného jako provozovatele distribuční soustavy omezen v souladu s touto smlouvou v obvyklém užívání nemovité věci nebo mu vznikla újma na majetku, má právo na přiměřenou jednorázovou náhradu. Právo na náhradu lze uplatnit u provozovatele distribuční soustavy do 2 let ode dne, kdy k omezení nebo újmě došlo, jinak právo zaniká.

Provozovatel distribuční soustavy je povinen co nejvíce šetřit práv vlastníků dotčených nemovitých věcí a vstup na jejich nemovitou věc jim oznámit. Po skončení prací je povinen uvést nemovitou věc do předchozího stavu, nebo není-li to možné s ohledem na povahu provedených prací, do stavu odpovídajícímu předchozímu účelu či užívání dotčené nemovité věci a oznámit tuto skutečnost vlastníku nemovité věci. Po provedení odstranění nebo okleštění stromů je povinen na svůj náklad provést likvidaci vzniklého klesu a zbytků po těžbě.

VII.

GasNet, s.r.o. je, ve smyslu Nařízení Evropského parlamentu a Rady (EU) 2016/679 ze dne 27. dubna 2016 o ochraně fyzických osob v souvislosti se zpracováním osobních údajů a o volném pohybu těchto údajů a o zrušení směrnice 95/46/ES (obecné nařízení o ochraně osobních údajů), správcem osobních údajů subjektů údajů. Informace o jejich zpracování vyžadované platnými právními předpisy, včetně jejich rozsahu a účelu zpracování, přehledu práv a povinností GasNet, s.r.o. a aktualizovaného seznamu zpracovatelů osobních údajů, jsou zveřejněny na webové stránce GasNet, s.r.o. (www.gasnet.cz/cs/informace-o-zpracovani-osobnich-udaju) a při uzavírání smlouvy nebo kdykoli v průběhu jejího trvání budou subjektu údajů poskytnuty na jeho vyžádání, adresované písemně na adresu sídla GasNet, s.r.o. nebo do jeho datové schránky ID rdxzhzt.


VIII.

Tato smlouva nepodléhá uveřejnění v registru smluv dle zákona číslo 340/2015 Sb., o zvláštních podmínkách účinnosti některých smluv, uveřejňování těchto smluv a o registru smluv, ve znění pozdějších předpisů. Smluvní strany se výslovně zavazují, že tuto smlouvu nebudou uveřejňovat v registru smluv.

IX.


Tato smlouva se vyhotovuje ve 3 stejnopisech, z nichž 2 obdrží budoucí oprávněný a 1 budoucí povinný.

V Srbsku dne 11. 8. 2021

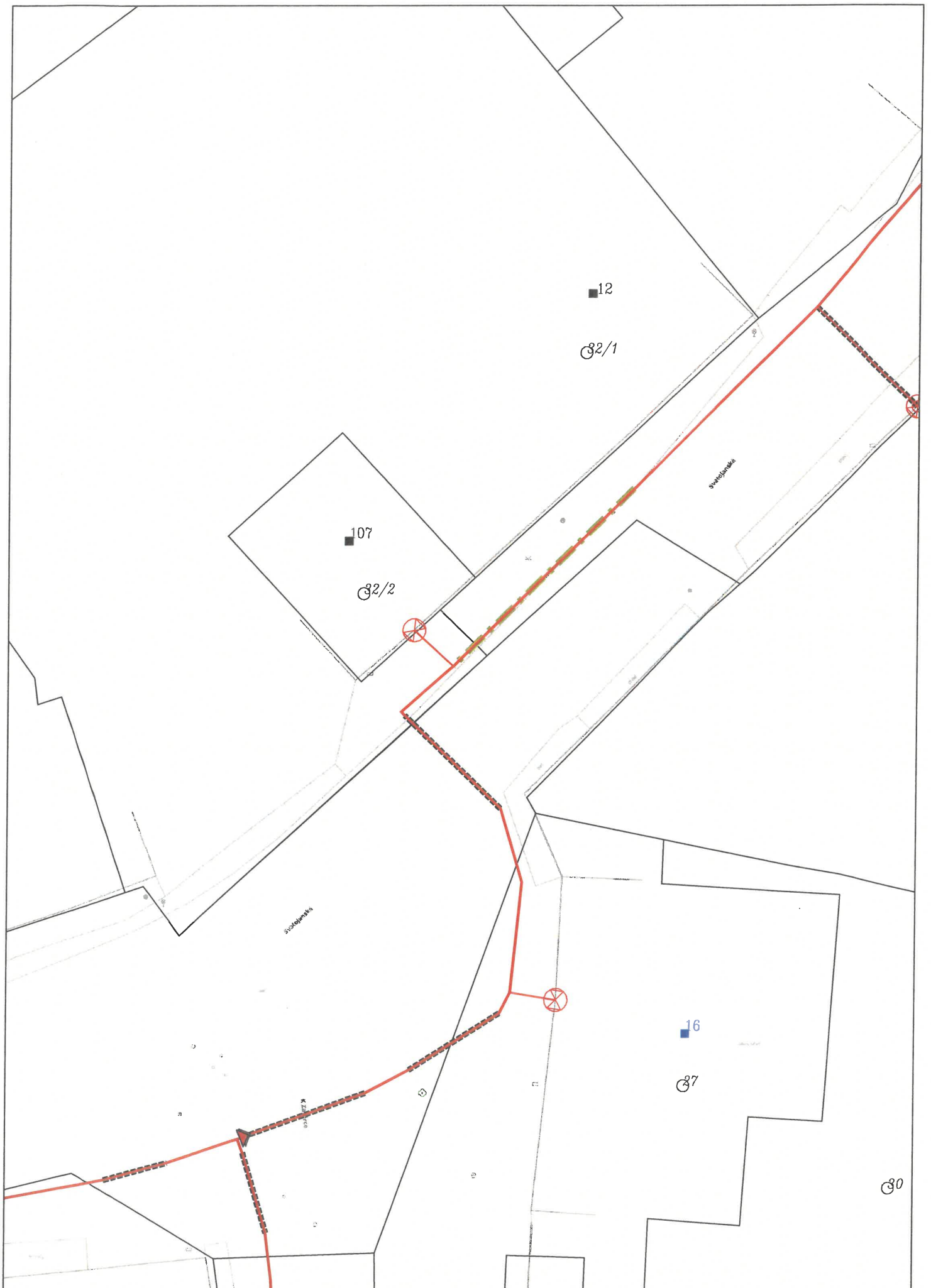

.....
budoucí povinný

V Plzni dne 19. 10. 2021


.....
budoucí oprávněný


.....
budoucí oprávněný

GasNet Služby, s.r.o.
Plynářská 488/1
Zábrdovice
602 00 Brno
IČ: 27903511, DIČ: CZ27935311
-213-



Smlouva o budoucí smlouvě o zřízení služebnosti č. PVL-873/2021/SML

uzavřená podle ustanovení § 1257 a násl. zákona č. 89/2012 Sb., občanský zákoník,
ve znění pozdějších předpisů

Smluvní strany:

Povodí Vltavy, státní podnik

sídlo: Holečkova 3178/8, Smíchov, 150 00 Praha 5

statutární orgán: RNDr. Petr Kubala, generální ředitel

zápis v obchodním rejstříku: Městský soud v Praze, oddíl A, vložka 43594

oprávněn k podpisu smlouvy: Ing. Miloň Kučera, ředitel závodu Berounka, Denisovo nábřeží 14, PSČ 301 00 Plzeň

IČO: 70889953

DIČ: CZ70889953

bankovní spojení: Komerční banka Plzeň-město

č.ú. 7004311/0100

jako **budoucí povinný** na straně jedné

a

Obec Srbsko

sídlo: K Závěrci 16, 267 18 Srbsko

zastoupené starostkou obce Svatavou Biskupovou

IČO : 00233803

jako **budoucí oprávněný** na straně druhé

(budoucí povinný a budoucí oprávněný společně dále jen „**smluvní strany**“, samostatně též „**smluvní strana**“)

uzavírají tuto **smlouvu o budoucí smlouvě o zřízení služebnosti** (dále jen „**Smlouva**“):

I.

Úvodní ustanovení

Budoucí povinný má podle zák. č. 305/2000 Sb., o povodích, a zák. č. 77/1997 Sb., o státním podniku, ve znění pozdějších předpisů, právo hospodařit s majetkem ČR, mj. i s pozemkem **parc. č. 619/1** o celkové výměře 294395 m², zapsaný na **LV č. 271** ve veřejném seznamu pro **k.ú. Srbsko u Karlštejna**, obec Srbsko, u Katastrálního úřadu pro Středočeský kraj, Katastrální pracoviště Beroun (dále jen „**Pozemek**“). Pozemek je korytem významného vodního toku Berounka, který je dle zákona č. 254/2001 Sb. o vodách a změně některých zákonů (vodní zákon), ve znění pozdějších předpisů, a vyhlášky č. 178/2012 Sb., kterou se stanoví seznam významných vodních toků a způsob provádění činností souvisejících se správou vodních toků, ve správě budoucího povinného.

Budoucí oprávněný je investorem i budoucím vlastníkem stavby **výústního objektu pro odvedení srážkových vod z komunikace a přilehlých prostor (SO 301)** (dále jen „**Objekt**“), jehož umístěním v rámci akce „**II/116 a III/11614 Srbsko, průtah**“ (dále jen „**Stavba**“) bude dotčeno koryto výše jmenovaného vodního toku.

II.

Předmět smlouvy

Předmětem Smlouvy je oboustranný závazek smluvních stran uzavřít k písemné výzvě budoucího oprávněného nejpozději do šesti měsíců od vydání právní moci kolaudačního souhlasu nebo kolaudačního rozhodnutí týkajícího se Stavby smlouvu o zřízení služebnosti (dále jen „Budoucí smlouva“) ohledně **strpění umístění, provozování a běžné údržby Objektu** zřizovaného v rámci Stavby na části Pozemku. Kolaudační souhlas nebo kolaudační rozhodnutí je povinen zaslat budoucí oprávněný budoucímu povinnému současně s výzvou k uzavření Budoucí smlouvy včetně geometrického plánu vypracovaného dle čl. III. Smlouvy, a to nejpozději do tří měsíců od vydání právní moci kolaudačního souhlasu nebo kolaudačního rozhodnutí na adresu budoucího povinného v Plzni, závod Berounka, uvedenou v záhlaví této smlouvy.

Budoucí povinný si vyhrazuje právo Budoucí smlouvu neuzavřít, nesplní-li budoucí oprávněný podmínky sjednané v čl. V. Smlouvy.

Budoucí povinný souhlasí s přístupem budoucího oprávněného na Pozemek po dobu výstavby Objektu **a souhlasí s realizací** Objektu, budou-li splněny podmínky budoucího povinného obsažené ve „Stanovisku správce povodí a vyjádření účastníka řízení“ ze dne 04.12.2020, č.j. PV-67472/2020/340/Ron, PVL-15639/2020/SP a podmínky sjednané v čl. V. Smlouvy.

Tento souhlas považují obě smluvní strany za souhlas vlastníka Pozemku ve smyslu ustanovení § 184a zákona č. 183/2006 Sb., stavební zákon, ve znění pozdějších předpisů.

III.

Obsah Budoucí smlouvy

Obsahem Budoucí smlouvy bude závazek budoucího povinného **strpět umístění, provozování a běžnou údržbu Objektu** na Pozemku v rozsahu specifikovaném v geometrickém plánu pro vyznačení služebnosti, který na vlastní náklady nechá budoucí oprávněný zpracovat, a který bude potvrzen příslušným katastrálním úřadem.

Geometrický plán nechá budoucí oprávněný zpracovat v rozsahu skutečného provedení stavby Objektu zrealizovaného dle ke Smlouvě přiložené situace a v souladu se schválenou projektovou dokumentací. Předpokládaný rozsah dotčení Pozemku činí **24 m²**. Uvedený geometrický plán bude nedílnou součástí Budoucí smlouvy. Služebnost bude zřízena jako právo ve prospěch budoucího oprávněného.

V Budoucí smlouvě se budoucí povinný rovněž zaváže strpět přístup k Objektu za účelem jeho pravidelné revize a údržby, přístup v případě jeho poruchy nebo havárie a přístup za účelem plnění všech dalších povinností, které s provozováním Objektu souvisejí.

V Budoucí smlouvě se budoucí oprávněný zaváže:

a) ohlašovat jakékoliv zemní práce, při kterých dojde k zásahu do Pozemku a po skončení těchto zemních prací uvést bez zbytečného odkladu Pozemek na vlastní náklady do předchozího stavu

b) na písemnou výzvu budoucího povinného bez zbytečného odkladu na vlastní náklady zřetelně označit trasu odtokového potrubí vedoucí od Objektu v pobřežním pozemku, tj. v šířce 8 m od břehové čáry tak, aby při výkonu správy vodního toku a při případných úpravách Pozemku zatíženém služebností nemohla vzniknout oprávněnému nebo třetí osobě škoda

c) Objekt po skončení jeho životnosti na vlastní náklady bez zbytečného odkladu odstranit a Pozemek uvést na vlastní náklady do stavu vyžadovaného budoucím povinným dle jeho oprávněných požadavků

d) o skončení životnosti bezprostředně informovat budoucího povinného a poskytnout mu potřebnou součinnost pro výmaz zřízené služebnosti z veřejného seznamu

Za nesplnění povinností uvedených shora pod písm. c) a písm. d) bude v Budoucí smlouvě sjednána smluvní pokuta ve výši jedné poloviny minimální měsíční mzdy stanovené právními předpisy pro kalendářní rok, v němž k nesplnění povinnosti došlo, a to za každý měsíc prodlení budoucího oprávněného se splněním závazku, splatná do 14 dnů od vystavení vyúčtování budoucím povinným. Kromě toho bude v Budoucí smlouvě sjednána též smluvní pokuta ve výši jednonásobku minimální měsíční mzdy stanovené právními předpisy pro kalendářní rok, v němž k nesplnění povinnosti došlo, za nesplnění povinností budoucího oprávněného uvedených shora pod písm. a) a písm. b) a dále za každý případ porušení ostatních povinností budoucího oprávněného, které budou v Budoucí smlouvě sjednány. Budoucí oprávněný práva i povinnosti odpovídající této služebnosti v Budoucí smlouvě o jejím zřízení přijme a zaváže se k úhradě příp. škod způsobených jím budoucímu povinnému při výkonu všech práv a povinností, které s provozováním Objektu souvisejí.

IV.

Úplata za zřízení služebnosti

Služebnost bude zřízena na dobu životnosti Objektu, tj. na dobu, po kterou bude Objekt schopen plnit svoji funkci jako celek.

Jednorázová úplata za zřízení služebnosti bude sjednána dohodou smluvních stran v návaznosti na zákon č. 151/1997 Sb., o oceňování majetku a o změně některých zákonů (zákon o oceňování majetku), ve znění pozdějších předpisů. Smluvní strany se dohodly, že jednorázová úplata za zřízení služebnosti bude rovna násobku celkového skutečného rozsahu služebnosti na Pozemku v m² a jednotkové ceny služebnosti ve výši **314 Kč/m²** (slovy: třistačtrnáct korun českých za jeden metr čtvereční) bez DPH, minimálně však 100,- Kč (slovy: sto korun českých) s připočtením ceny **za administraci Budoucí smlouvy ve výši 5 550 Kč** (slovy: pět tisíc pět set padesát korun českých) bez DPH (dále jen „úplata“). **K úplatě bude účtována DPH** podle zákona č. 235/2004 Sb., o dani z přidané hodnoty, ve znění pozdějších předpisů (dále jen „zákon o DPH“). Fakturu – daňový doklad (dále jen „faktura“) na zaplacení úplaty vystaví budoucí povinný do 15 kalendářních dnů ode dne uskutečnění zdanitelného plnění. Splatnost faktury bude sjednána ve lhůtě do 21 kalendářních dnů ode dne vystavení faktury budoucím povinným. Dnem uskutečnění zdanitelného plnění bude v Budoucí smlouvě sjednán den převzetí návrhu na vklad služebnosti do katastru nemovitostí příslušným katastrálním úřadem. Pro případ prodlení se zaplacením úplaty si smluvní strany v Budoucí smlouvě sjednají jednorázovou smluvní pokutu ve výši 0,2 % z dlužné částky za každý den prodlení do doby jejího úplného zaplacení. Návrh na vklad práva odpovídajícího zřizované služebnosti do veřejného seznamu podá budoucí povinný, přičemž náklady s tím spojené mu bude povinen uhradit budoucí oprávněný. Na vyžádání budoucího povinného bude budoucí oprávněný povinen mu zaslat všechny doklady potřebné pro realizaci vkladu do veřejného seznamu.

Smluvní strany se dohodly, že budoucí oprávněný zaplatí budoucímu povinnému cenu **za administraci Smlouvy ve výši 4 360 Kč** (slovy: čtyři tisíce tři sta šedesát korun českých) bez DPH (dále jen „cena“). **K ceně bude účtována DPH** podle zákona o DPH. Fakturu na zaplacení ceny vystaví budoucí povinný do 15 kalendářních dnů ode dne uskutečnění zdanitelného plnění. Splatnost faktury se sjednává ve lhůtě do 21 kalendářních dnů ode dne vystavení faktury budoucím povinným. Dnem uskutečnění zdanitelného plnění je den nabytí účinnosti Smlouvy.

Budoucí oprávněný se zavazuje zaplatit cenu bezhotovostním převodem na účet povinného uvedený na faktuře. Pro případ prodlení se zaplacením ceny se budoucí oprávněný zavazuje zaplatit budoucímu povinnému smluvní pokutu ve výši 0,2 % z dlužné částky za každý den prodlení do doby jejího úplného zaplacení, a to na účet budoucího povinného uvedený v záhlaví Smlouvy, se splatností ve lhůtě do 21 kalendářních dnů ode dne vystavení

vyúčtování smluvní pokuty budoucím povinným. Pokud nedojde k úhradě ceny ani do 30 kalendářních dnů od lhůty splatnosti uvedené na faktuře, má budoucí povinný právo od Smlouvy písemně odstoupit.

V. Povinnosti budoucího oprávněného

Budoucí oprávněný se zavazuje:

- před započítím Stavby písemně požádat budoucího povinného o protokolární předání Pozemku k realizaci Objektu a zahájení prací na Objektu předem ohlásit budoucímu povinnému, a to správci vodního toku Ing. Zvolánek, tel. 724 920 969
- akceptovat a realizovat připomínky budoucího povinného obsažené v jeho „Stanovisku správce povodí a vyjádření účastníka řízení“ ze dne 04.12.2020, č.j. PV-67472/2020/340/Ron, PVL-15639/2020/SP. Budoucí oprávněný podpisem této smlouvy současně potvrzuje, že uvedené vyjádření budoucího povinného má k dispozici a s jeho obsahem se řádně seznámil.
- v případě vynuceného kácení břehového porostu si vyžádat předchozí písemný souhlas budoucího povinného
- po dokončení Stavby uvést Pozemek nezastavěný Objektem na vlastní náklady do předchozího stavu a do 30 dnů od dokončení Stavby Pozemek budoucímu povinnému protokolárně předat a uhradit budoucímu povinnému event. způsobené škody
- postupovat při uvádění Pozemku do předchozího stavu v součinnosti s budoucím povinným a respektovat jeho oprávněné pokyny a požadavky
- před předáním Pozemku podle předchozího bodu předložit budoucímu povinnému geodetické zaměření skutečného provedení v systému S-JTSK a výškovém systému B.p.v., a to v digitální podobě (textový soubor bodů). Situace zaměřeného území bude zakreslena ve výkresu formátu DGN, DWG, nebo DXF.

VI. Sankce

Budoucí oprávněný je povinen uhradit budoucímu povinnému na smluvní pokutě částku 10.000,- Kč za porušení povinností, k jejichž splnění se budoucí oprávněný zavázal v čl. II. Smlouvy a na smluvní pokutě částku 5.000,- Kč za každý jednotlivý případ porušení povinností, k jejichž splnění se budoucí oprávněný zavázal v čl. V. Smlouvy, a to do 14 dnů ode dne, kdy by vyúčtování smluvní pokuty obdržel.

VII. Závěrečná ujednání

Smluvní strany se dohodly, že od Smlouvy odstoupí v případě, že Stavbou nedojde k předpokládanému dotčení Pozemku. Budoucí oprávněný se zavazuje, že tuto skutečnost oznámí budoucímu povinnému bez zbytečného odkladu.

Práva a povinnosti ze Smlouvy přecházejí bez dalšího na právní nástupce obou smluvních stran. O eventuálním právním nástupnictví jsou obě strany povinny se neprodleně vzájemně informovat. Stejně tak jsou obě smluvní strany povinny informovat svého právního nástupce o Smlouvě.

Vztahy Smlouvou neupravené se řídí příslušnými právními předpisy, zejména občanským zákoníkem. Smlouva může být měněna či doplňována pouze písemně. Za písemnou formu nebude pro tento účel považována výměna e-mailových či jiných elektronických zpráv. Odpověď smluvní strany podle § 1740 odst.3 občanského zákoníku s dodatkem nebo odchylkou není přijetím návrhu na uzavření Smlouvy, a to ani když podstatně nemění podmínky návrhu.

Účastníci shodně prohlašují, že Smlouva je uzavřena na základě jejich pravé a svobodné vůle, určité a vážně, že obsahuje úplné ujednání o předmětu Smlouvy a všech náležitostí, které smluvní strany měly a chtěly ve Smlouvě ujednat a které považují za důležité pro závaznost této smlouvy, a na důkaz toho připojují své podpisy.

Smlouva se pořizuje ve čtyřech vyhotoveních, z nichž každá ze smluvních stran obdrží po dvou vyhotoveních.

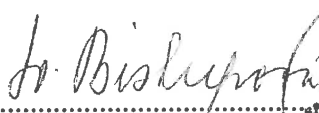
Smlouva nabývá platnosti a účinnosti dnem jejího podpisu oběma smluvními stranami.

Přílohy: situace s vyznačením Objektu na Pozemku
a schématický výkres Objektu

V SRBSKU dne: 20.9.2021

V Plzni dne: 11-10-2021


Budoucí oprávněný:


Svatava Biskupová
starostka obce Srbsko



Za budoucího povinného:


Ing. Miloš Kučera
ředitel závodu Berounka


Povodí Vltavy,
státní podnik
závod Berounka 3
Denisovo nábřeží 14, 301 00 Plzeň

II/116 A III/11614 SRBSKO, PRŮTAH

SITUACE DOTČENÝCH PARCEL

LEGENDA:



NOVÝ STAV



ZÁBOR – POZEMKY ČR A SK



ZÁBOR – POZEMKY OBCE SRBSKO



ZÁBOR – SOUKROMÉ POZEMKY



TRVALÝ ZÁBOR BEZ VÝKUPU (OBEC SRBSKO)



TRVALÝ ZÁBOR S VÝKLIPEM (OBEC SRBSKO)

SOUHLAS S NAVRHOVANÝM STAVEBNÍM ZÁMĚREM DLE §184a

ZÁKONA Č. 183/2006 SB. V PLATNÉM ZNĚNÍ

POVODÍ VLTAVY, JAKO SPRÁVCE POZEMKU P.Č. 619/1 V K.Ú. SRBSKO, SOUHLASÍ

– S VÝŠE UVEDENÝM STAVEBNÍM ZÁMĚREM

– S DOČASNÝM ZÁBĚREM POZEMKU V NAVRŽENÉM ROZSAHU

DOČ. ZÁBOR BEZ V

ZÁJMOVÝ POZEMEK

ČÍSLO SLOUPCE VÝPISU DOTČENÝCH PARCEL

ČÍSLO ZÁBORU

ČÍSLO POZEMKOVÉ/STAVEBNÍ PARCELY

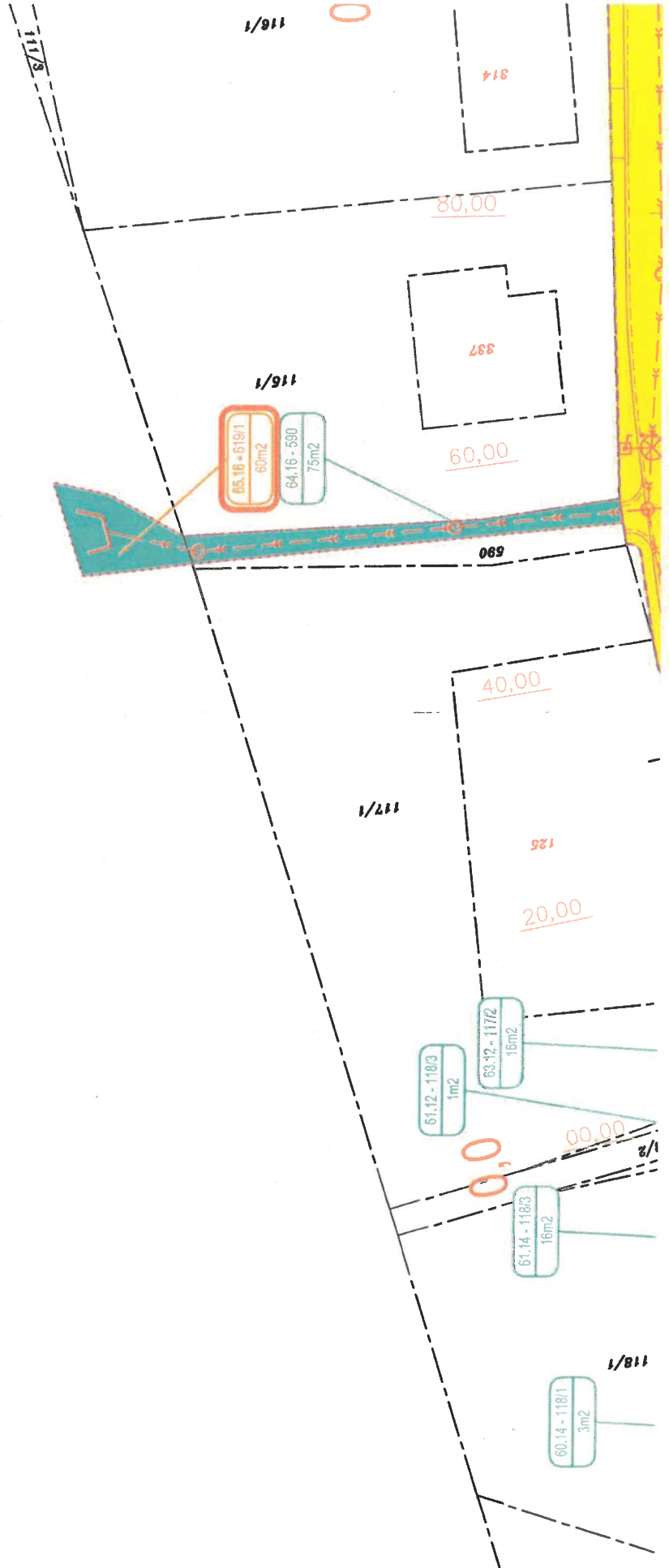
KATASTRU NEMOVITOSTÍ



PLOCHA ZÁBORU

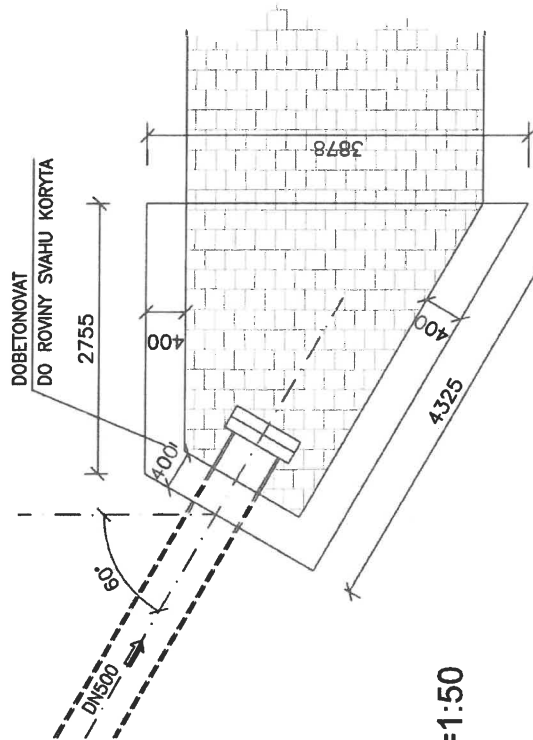
DATUM:

PODPS:

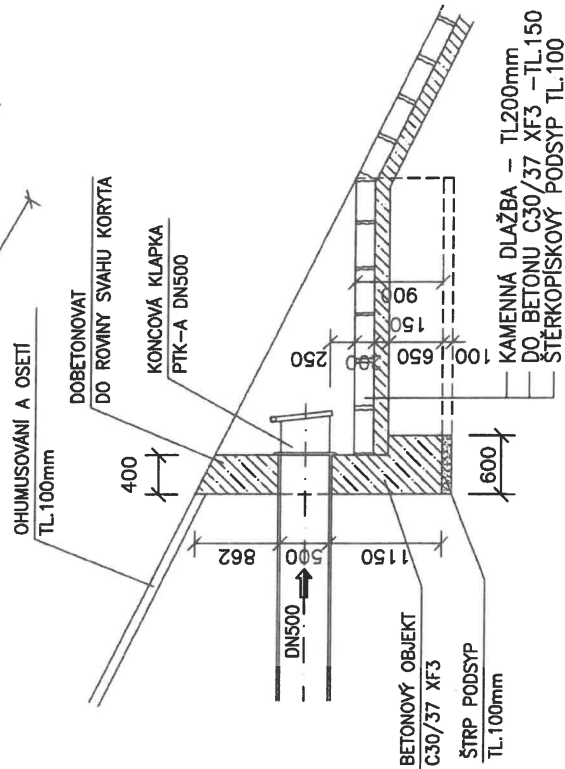


VÝUSTNÍ OBJEKT V3

PŮDORYS M=1:50



ŘEZ M=1:50



ČÁST D.1 SO 301

Souřadnicový systém S-JTSK, Výškový systém Bpv

Zhotovitel: PD PRAGOPROJEKT, a.s., K Rybáře 1685/16, 147 54 Praha 4, IČ: 45272397, www.pragoprojekt.cz, datové schránka: 4klr54
Zpracovatel: Otvor, Atelier Praha 1 - K Rybáře 1685/16, 147 54 Praha 4, Tel.: 226 066 111, E-mail: mailbox@pragoprojekt.cz

Návrh/Vypracoval:	Zodpovědný projektant:	Realizoval:
Ing. Jiří Machovec	Ing. Jiří Machovec, Sr.	Ing. Vladimír Koníček
podpis:	podpis:	podpis:
Technická kontrola:	Hlavní projektant:	
Ing. Jiří Machovec, Sr.	Ing. Jiří Machovec, Sr.	
podpis:	podpis:	



Návrh/Vypracoval:	Zodpovědný projektant:	Jednotka odpovědnosti:
Ing. Jiří Machovec	Ing. Jiří Machovec, Sr.	Ing. Martin Vášek
podpis:	podpis:	podpis:
Technická kontrola:	Hlavní projektant:	Zakázkové číslo:
Ing. Jiří Machovec, Sr.	Ing. Jiří Machovec, Sr.	2019676
podpis:	podpis:	

Podnikatel: PD PRAGOPROJEKT, a.s., K Rybáře 1685/16, 147 54 Praha 4, IČ: 45272397, www.pragoprojekt.cz, datové schránka: 4klr54
Zpracovatel: Otvor, Atelier Praha 1 - K Rybáře 1685/16, 147 54 Praha 4, Tel.: 226 066 111, E-mail: mailbox@pragoprojekt.cz



Kraj:	STŘEDOČESKÝ	Číslo zakázky:	19-325-0
Místo stavby:	K.Ú. SRBSKO U KARLŠTEJNA	Číslo akce:	06-430
Objednatel:	KÚS STŘEDOČESKÉHO KRAJE, P.O., ZBOROVSKÁ 11, 150 21 PRAHA 5	Datum:	03/2020
Název stavby:	III/16 A III/1614 SRBSKO, PRŮTAH	Formát:	2A4
Objekt:	DEŠŤOVÁ KANALIZACE	Měřítko:	1:50
Příloha:	VÝUSTNÍ OBJEKT V3	Stupeň:	Souprava:
		Číslo přílohy:	D.1.3.25

DŮR

SMLOUVA O BUDOUCÍ SMLOUVĚ O ZŘÍZENÍ VĚCNÉHO BŘEMENE
- s l u ž e b n o s t i

uzavřená mezi subjekty

1. Správa železnic, státní organizace

Se sídlem : Praha 1 - Nové Město, Dlážděná 1003/7, PSČ 110 00
IČO : 70994234
DIČ : CZ70994234
Zapsaná : v obchodním rejstříku vedeném Městským soudem v
Praze, oddíl A, vložka 48384
Bankovní spojení : Česká národní banka, číslo účtu 14606011/0710
Zastoupená : Ing. Vladimírem Filipem, ředitelem Oblastního ředitelství Praha
na základě pověření č. 2381 ze dne 21. 3.2018

(jako „budoucí povinný“)

a

2. Obec Srbsko

Se sídlem : K Závěrce 16, 267 18 Srbsko
IČO : 00233803
Zastoupená : Josefem Trpišovským, starostou

(jako „budoucí oprávněný“)

Čl. I.

Úvodní ustanovení

I.1. Budoucí povinný má právo hospodařit s majetkem státu - pozemkem p.č. 624/1, druh pozemku ostatní plocha, v katastrálním území Srbsko u Karlštejna, zapsaným v katastru nemovitostí na LV č. 270 u Katastrálního úřadu pro Středočeský kraj, Katastrální pracoviště Beroun (dále jen „služebný pozemek“).

I.2. Budoucí oprávněný je investorem stavby pod názvem „**II/116 a III/11614 Srbsko, průtah**“, v jejímž rámci bude ve služebném pozemku uložen SO 401 - veřejné osvětlení. Rozsah dotčení služebného pozemku je dán projektovou dokumentací stavby schválenou Drážním úřadem (dále jen „stavba“).

I.3. Stavba je situována z části v obvodu a ochranném pásmu dráhy železniční trati Praha-Vyšehrad (mimo) - Plzeň hl.n.-os.n.(včet.,bez seř.n.) (TÚ 0202) vpravo v žkm 33,030-33,055 ve služebném pozemku.

Čl. II.

Podmínky pro umístění stavby

II. 1. Budoucí povinný souhlasí s umístěním a realizací stavby podle čl.I.2. a I.3. této smlouvy ve služebném pozemku za podmínek, stanovených těmito dokumenty:



- a) Souhrnné stanovisko budoucího povinného, čj. S 14666/S-1608/2023-SŽ-OŘ PHA-OPS ze dne 18. 1. 2023
- b) Závazné stanovisko Drážního úřadu, sekce infrastruktury, územní odbor Praha, sp.zn.:MP-SOP0668/21-2/Bd, čj. DUCR-16873/21/Bd ze dne 24. 3. 2021

II.2. Budoucí oprávněný se zavazuje přizvat budoucího povinného k závěrečné kontrolní prohlídce stavby, prováděné příslušným stavebním úřadem před vydáním kolaudačního souhlasu. V případě, že bude stavebnímu úřadu doložen certifikát autorizovaného inspektora (dále jen „certifikát“), zavazuje se budoucí oprávněný zaslat kopii certifikátu budoucímu povinnému, a to v termínu současně se zasláním žádosti o vydání kolaudačního souhlasu stavebnímu úřadu.

Oznámení o termínu konání závěrečné kontrolní prohlídky stavby, příp. kopii certifikátu, zašle budoucí oprávněný na Správu železnic, státní organizaci, Oblastní ředitelství Praha, Partyzánská 24, 170 00 Praha 7.

Čl. III.

Předmět smlouvy

Předmětem této smlouvy je závazek smluvních stran uzavřít v termínu do 7 měsíců ode dne vydání kolaudačního souhlasu stavby smlouvu o zřízení věcného břemene – služebnosti na dobu neurčitou, jejímž obsahem bude povinnost budoucího povinného strpět ve služebném pozemku umístění a provozování veřejného osvětlení. Přesný rozsah zatížení služebného pozemku zřizovanou služebností bude vyznačen v geometrickém plánu, zhotoveném podle skutečného provedení stavby.

Čl. IV.

Mechanismus uzavření smlouvy o zřízení věcného břemene – služebnosti

IV.1. Budoucí oprávněný se zavazuje do 120 dnů ode dne vydání kolaudačního souhlasu stavby předložit budoucímu povinnému **písemnou výzvu** k uzavření smlouvy o zřízení věcného břemene - služebnosti **spolu s geometrickým plánem**, specifikujícím rozsah zatížení služebného pozemku služebností.

IV.2. Smluvní strany se zavazují uzavřít smlouvu o zřízení věcného břemene - služebnosti nejpozději do 90 dnů ode dne doručení písemné výzvy dle čl. IV.1. této smlouvy.

Čl. V.

Úhrada za zřízení služebnosti

V.1. Služebnost je zřizována za jednorázovou úhradu ve výši 7 182 Kč (slovy sedm tisíc sto osmdesát dva korun českých).

V.2. Dohodnutá výše úhrady bude uhrazena budoucím oprávněným jako zálohová platba v termínu do 60 dnů ode dne uzavření této smlouvy, nejpozději však do 30-ti denní splatnosti vystavené zálohové faktury. Do 15 dnů ode dne zaplacení dohodnuté výše úhrady bude vystaven daňový doklad na přijetí platby před uskutečněným zdanitelným plněním, který bude zaslán budoucímu oprávněnému.

V.3. Dojde-li při skutečném provedení stavby a následném geometrickém zaměření rozsahu služebnosti k odchylkám od původní projektové dokumentace, na jejímž podkladě byla vypočtena úhrada za zřízení služebnosti, bude výše úhrady upravena v návaznosti na skutečné provedení stavby.

V.4. Konečné vyúčtování ve smyslu čl. V.2. a V.3. této smlouvy bude realizováno v termínu do 15 dnů ode dne uzavření následné smlouvy o zřízení věcného břemene - služebnosti. Přeplatek či nedoplatek úhrady za zřízení služebnosti bude vyúčtován na základě faktury – daňového dokladu, vystaveného budoucím povinným.

V.5. Při zániku této smlouvy a za předpokladu, že byla provedena úhrada dle čl. V. 2 této smlouvy, bude záloha úhrady za zřízení služebnosti vrácena budoucím povinným na základě výzvy budoucího oprávněného do 60 dnů ode dne zániku smlouvy.

Čl. VI.

Ostatní ujednání smluvních stran

VI.1. Budoucí povinný se pro případ převodu vlastnického práva ke služebnímu pozemku smluvně zavazuje převést na nabyvatele služebného pozemku zároveň práva a povinnosti vyplývající z této smlouvy, a to formou postoupení této smlouvy dle § 1895 a násl. občanského zákoníku, k čemuž budoucí oprávněný tímto uděluje svůj předchozí souhlas.

VI.2. Smluvní strany se dále dohodly, že následná smlouva o zřízení věcného břemene – služebnosti, včetně návrhu na vklad práva do katastru nemovitostí bude předložena příslušnému pracovišti katastrálního úřadu budoucím oprávněným. Vyhotovení této smlouvy, smlouvy o věcném břemenu – služebnosti a geometrického plánu, správní poplatky související se vkladem práva do katastru nemovitostí se zavazuje zajistit na vlastní náklady a odpovědnost budoucí oprávněný.

Čl. VII.

Závěrečná ustanovení

Tato smlouva obsahující bez příloh tři jednostranně tištěné textové strany, je sepsána v pěti vyhotoveních s platností originálu, z nichž budoucí povinný obdrží tři vyhotovení a budoucí oprávněný dvě vyhotovení smlouvy.

V Praze dne 15. 05. 2023
Budoucí povinný

.....
Ing. Vladimír Filip
ředitel Oblastního ředitelství Praha
dle pověření č. 2381 ze dne 21. 3. 2018

V S t b s l y dne 8. 6. 2023
Budoucí oprávněný

.....
Josef Trpišovský
starosta

